
**LE GOUVERNEMENT
DU GRAND-DUCHÉ DE LUXEMBOURG**
 Ministère de l'Intérieur
 et de l'Aménagement du Territoire
 Direction de l'aménagement du territoire

Plan d'occupation du sol "Aéroport et environs"

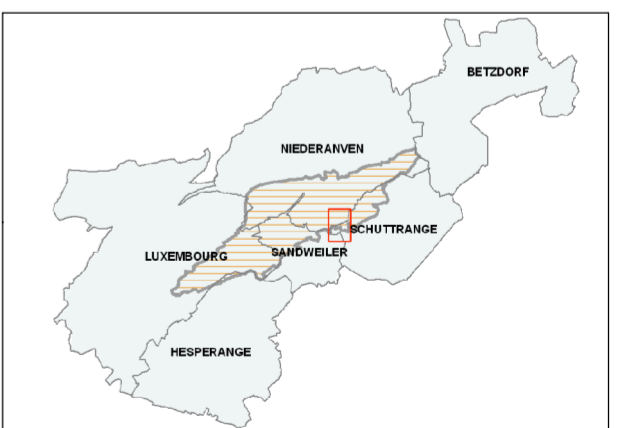
Commune de Schuttrange

Planche Schuttrange 2








Parties de la section de Munsbach


Fond de plan : Extrait du plan cadastrale numérisé de l'Administration du Cadastre et de la Topographie Exercice 2002

Echelle : 1/2 500



Légende :

	Zone de bâtiments et d'équipement publics d'un à plusieurs étages	(BEP)
	Zone d'espace vert	(EV)
	Zone rurale	(RUR)
	Zone d'aéroport	(ZA)
	Installations de radionavigation	
	Périmètre du POS	
	Limite communale	


M

