



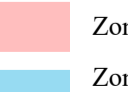









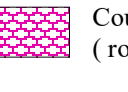
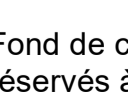


LE GOUVERNEMENT DU GRAND-DUCHÉ DE LUXEMBOURG
 Ministère du Développement durable et des Infrastructures
 Département de l'aménagement du territoire

Plan d'occupation du sol "Aéroport et environs"
 Modification 2018
 Commune de Schuttrange - Planche Schuttrange 1
 Parties de la section de Munsbach

Légende :

	Zone d'habitation (HAB)		Zone d'aéroport (ZA)
	Zone d'activités communale (ZAC)		Zone rurale (RUR)
	Zone d'industrie légère (ZIL)		Zone d'espace vert (EV)
	Zone de bâtiments et d'équipement publics (BEP)		Installations de radionavigation
	Zone de bâtiments et d'équipement publics sans bâtiments de grandes dimensions (EP)		Périimètre du POS
	Zone de bâtiments et d'équipement publics à caractère social (EPS)		Limite communale
	Zone de loisirs (ZL)		
	Zone de récréation (ZR)		
	Parking sous-terrain (PS)		
	Zone d'aménagement diffusé (ZAD)		
	Couloirs pour voies de communications (route et chemin de fer) (CVC)		

Fond de carte : Extrait du plan cadastral numérisé (Pcn) - © Origine Cadastre : Droits réservés à l'Etat du Grand-Duché de Luxembourg - Copie et reproduction interdites

Format d'origine: DIN A0 à l'échelle 1 : 2.500

0 50 100 200 300 M

