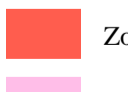
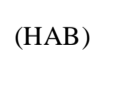

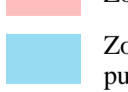
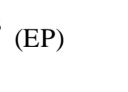

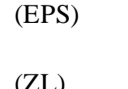




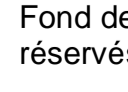

LE GOUVERNEMENT DU GRAND-DUCHÉ DE LUXEMBOURG
 Ministère de l'Énergie et de l'Aménagement du territoire
 Département de l'aménagement du territoire

Plan d'occupation du sol "Aéroport et environs"
 Modification 2020
 Commune de Niederenven - Planche Niederenven 2
 Parties des sections de Niederenven, Senningen et Gruenewald

Légende :

	Zone d'habitation (HAB)		Zone d'aéroport (ZA)
	Zone d'activités communale (ZAC)		Zone rurale (RUR)
	Zone d'industrie légère (ZIL)		Zone d'espace vert (EV)
	Zone de bâtiments et d'équipement publics d'un à plusieurs étages (BEP)		Installations de radioaviation
	Zone de bâtiments et d'équipement publics sans bâtiments de grandes dimensions (EP)		Périmètre du POS
	Zone de bâtiments et d'équipements publics à caractère social (EPS)		Limite communale
	Zone de loisirs (ZL)		
	Zone de récréation (ZR)		
	Zone "Airport City" (AC)		
	Zone d'aménagement différé (ZAD)		
	Couloirs pour voies de communications (route et chemin de fer) (CVC)		

Fond de carte : Extrait du plan cadastral numérisé (Pcn) - © Origine Cadastre - Droits réservés à l'Etat du Grand-Duché de Luxembourg - Copie et reproduction interdites

Format d'origine: DIN A0 à l'échelle 1 : 2.500

0 25 50 100 150 200 250 300 M