


















LE GOUVERNEMENT DU GRAND-DUCHÉ DE LUXEMBOURG
 Ministère de l'Économie, du Développement durable et des Infrastructures
 Département de l'aménagement du territoire

Plan d'occupation du sol "Aéroport et environs"
 Modification 2018
 Commune de Niederaven - Planche Niederaven 4
 Parties des sections de Niederaven, Senningen et Gruenewald

Légende :

	Zone d'habitation (HAB)		Zone d'activités communale (ZAC)		Zone d'aéroport (ZA)
	Zone d'industrie légère (ZIL)		Zone rurale (RUR)		Zone d'espace vert (EV)
	Zone de bâtiments et d'équipement publics d'un à plusieurs étages (BEP)		Installations de radionavigation (EP)		Périimètre de la POS
	Zone de bâtiments et d'équipement publics sans bâtiments de grandes dimensions (EPS)		Périimètre de la POS		Limite communale
	Zone de loisirs (ZL)		Parking sous-terrain (PS)		
	Zone de récréation (ZR)		Zone d'aménagement différé (ZAD)		
	Parking sous-terrain (PS)		Croutins pour voies de communications (route et chemin de fer) (CVC)		

Fond de carte : Extrait du plan cadastral numérisé (Pcn) - Origine Cadastre ; Droits réservés à l'Etat du Grand-Duché de Luxembourg - Copie et reproduction interdites

Format d'origine: DIN A0 à l'échelle 1 : 2.500

0 50 100 200 300 M

N