


















Plan d'occupation du sol "Aéroport et environs"

Modification 2017

Commune de Niederanven - Planche Niederanven 1

Parties des sections de Niederanven, Senningen et Gruenewald

Légende :

	Zone d'habitation	(HAB)		Zone d'aéroport	(ZA)
	Zone d'activités communale	(ZAC)		Zone rurale	(RUR)
	Zone d'industrie légère	(ZIL)		Zone d'espace vert	(EV)
	Zone de bâtiments et d'équipement publics d'un à plusieurs étages	(BEP)		Installations de radionavigation	
	Zone de bâtiments et d'équipement publics sans bâtiments de grandes dimensions	(EP)		Périmètre du POS	
	Zone de bâtiments et d'équipements publics à caractère social	(EFS)		Limite communale	
	Zone de loisirs	(ZL)			
	Zone de récréation	(ZR)			
	Parking sous-terrain	(PS)			
	Zone d'aménagement différé	(ZAD)			
	Couloirs pour voies de communications (route et chemin de fer)	(CVC)			

Fond de carte : Extrait du plan cadastral numérisé (PCN) - © Origine Cadastre : Droits réservés à l'Etat du Grand-Duché de Luxembourg - Copie et reproduction interdites

Format d'origine: DIN A0 à l'échelle 1 : 2.500

