


















Plan d'occupation du sol "Aéroport et environs"

Modification 2017

Commune de Luxembourg - Planche Luxembourg 3

Parties des anciennes communes de Eich et Hamm

Légende :

- | | | | | | |
|---|--|-------|---|----------------------------------|-------|
|  | Zone d'habitation | (HAB) |  | Zone d'aéroport | (ZA) |
|  | Zone d'activités communale | (ZAC) |  | Zone rurale | (RUR) |
|  | Zone d'industrie légère | (ZIL) |  | Zone d'espace vert | (EV) |
|  | Zone de bâtiments et d'équipement publics d'un à plusieurs étages | (BEP) |  | Installations de radionavigation | |
|  | Zone de bâtiments et d'équipement publics sans bâtiments de grandes dimensions | (EP) |  | Périmètre du POS | |
|  | Zone de bâtiments et d'équipements publics à caractère social | (EPS) |  | Limite communale | |
|  | Zone de loisirs | (ZL) | | | |
|  | Zone de récréation | (ZR) | | | |
|  | Parking sous-terrain | (PS) | | | |
|  | Zone d'aménagement différé | (ZAD) | | | |
|  | Couloirs pour voies de communications (route et chemin de fer) | (CVC) | | | |

Fond de carte : Extrait du plan cadastral numérisé (PCN) - © Origine Cadastre : Droits réservés à l'Etat du Grand-Duché de Luxembourg - Copie et reproduction interdites

Format d'origine: DIN A2 à l'échelle 1 : 2.500

