
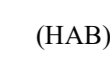
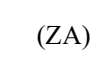

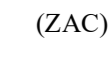
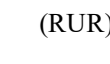

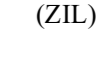
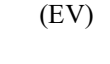

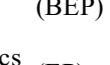
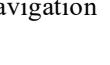

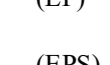


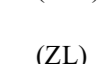
 LE GOUVERNEMENT  
DU GRAND-DUCHÉ DE LUXEMBOURG  
Ministère du Développement durable  
et des Infrastructures  
Département de l'aménagement  
du territoire

**Plan d'occupation du sol "Aéroport et environs"**  
Modification 2017  
Commune de Luxembourg - Planche Luxembourg 1  
Parties des anciennes communes de Hamm et Hollerich

**Légende :**

 Zone d'habitation (HAB)	 Zone d'activités communale (ZAC)	 Zone d'aéroport (ZA)
 Zone d'industrie légère (ZIL)	 Zone de bâtiments et d'équipement publics d'un à plusieurs étages (BEP)	 Zone rurale (RUR)
 Zone de bâtiments et d'équipement publics sans bâtiments de grandes dimensions (EP)	 Zone de bâtiments et d'équipement publics à caractère social (EPS)	 Zone d'espace vert (EV)
 Zone de loisirs (ZL)	 Zone de récréation (ZR)	 Périmètre du POS
 Parking sous-terrain (PS)	 Zone d'aménagement différé (ZAD)	 Limite communale
 Zone d'aménagement différé (ZAD)	 Couloirs pour voies de communications (route et chemin de fer) (CVC)	

Fond de carte : Extrait du plan cadastral numérisé (PCN) - © Origine Cadastre : Droits réservés à l'Etat du Grand-Duché de Luxembourg - Copie et reproduction interdites

Format d'origine: DIN A2 à l'échelle 1 : 2.500

0 50 100 200 300 M

