



Plan d'occupation du sol "Aéroport et environs"

Commune de Betzdorf


Planche Betzdorf unique


Parties de la section de Mensdorf


Fond de plan : Extrait du plan cadastrale numérisé de
l'Administration du Cadastre et de la Topographie
Exercice 2004

Echelle : 1/2 500

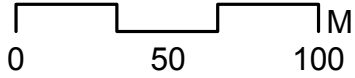
Légende :

 Zone rurale (RUR)

 Zone d'espace vert (EV)

 Périmètre du POS

 Limite communale

 0 50 100 M

