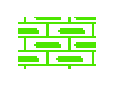








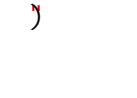



LE GOUVERNEMENT DU GRAND-DUCHÉ DE LUXEMBOURG
 Ministère de l'Énergie et de l'Aménagement du Territoire
 Département de l'aménagement du territoire

Plan d'occupation du sol "Aéroport et environs"
 Modification 2020
 Plan de Secteur de la Zone d'aéroport

Légende :

	Secteur d'aviation générale et de commerce (SGC)		Secteur d'approvisionnement (SAP)
	Secteur de l'aire de mouvement et de sécurité (SAM)		Secteur de fret (SFF)
	Secteur de maintenance et de stationnement (SMS)		Secteur administratif (SAD)
	Secteur d'installation de communication (SIC)		Secteur de récupération des eaux de surface (SRE)
	Secteur mixte (SMX)		Secteur d'aménagement différé (SDIF)
	Secteur de passagers (SPA)		Installations de radionavigation

Fond de carte : Carte topographique - © Origine Cadastre : Droits réservés à l'Etat du Grand-Duché de Luxembourg - Copie et reproduction interdites

Format d'origine: DIN A0 à l'échelle 1 : 5 000

