LE GOUVERNEMENT
DU GRAND-DUCHÉ DE LUXEMBOURG
Ministère de l'Énergie et de
l'Aménagement du territoire

Département de l'aménagement
du territoire

LE GOUVERNEMENT
DU GRAND-DUCHÉ DE LUXEMBOURG
Ministère de la Mobilité
et des Travaux publics

Département de la mobilité
et des transports

PLAN DIRECTEUR SECTORIEL «TRANSPORTS»

Annexe 2a. couloirs et zones superposés pour les projets d'infrastructures de transport

Ville de Luxembourg

Plan d'assemblage

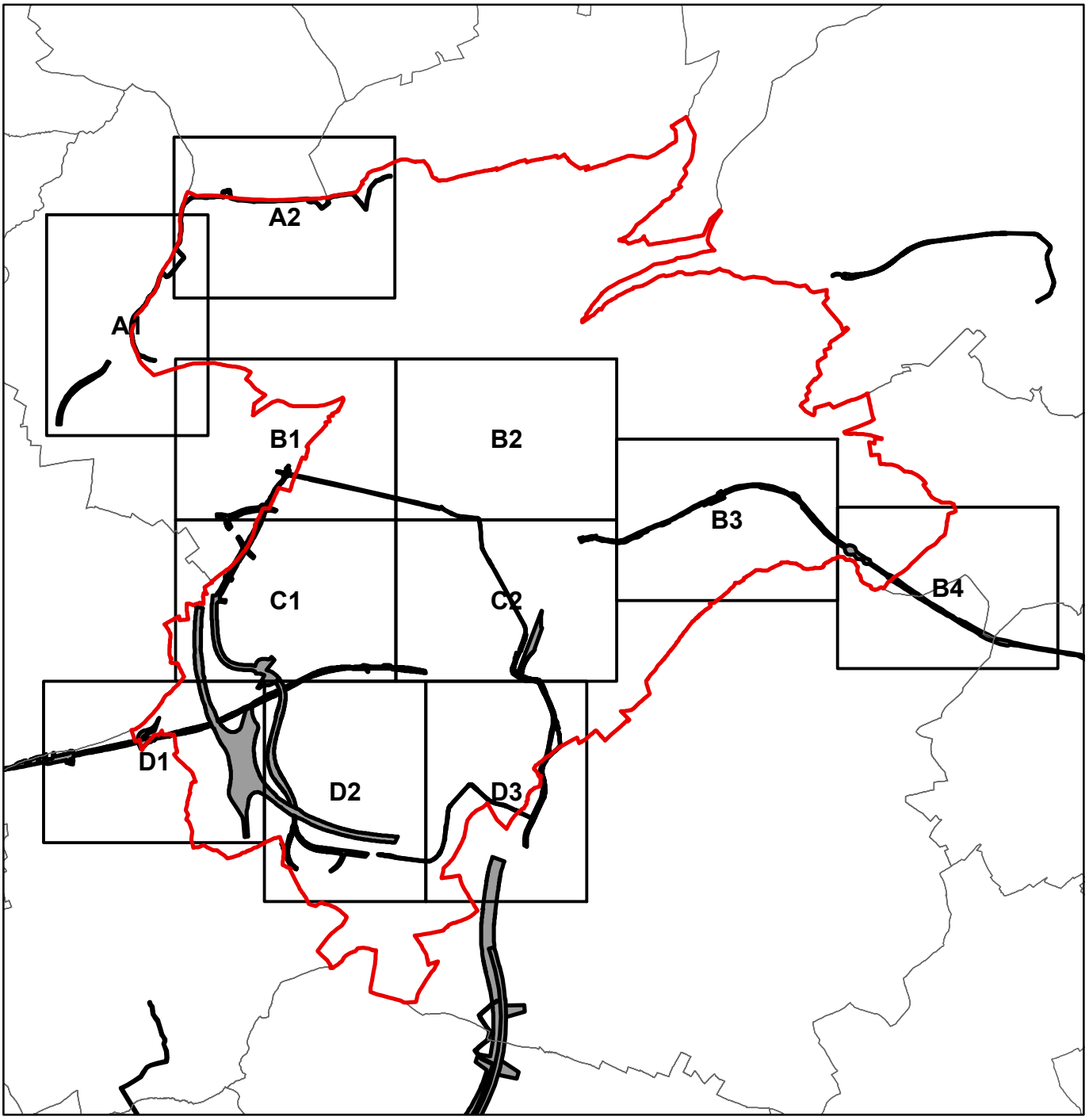

LE GOUVERNEMENT
DU GRAND-DUCHÉ DE LUXEMBOURG
Ministère de l'Énergie et de l'Aménagement du territoire

Département de l'aménagement du territoire

LE GOUVERNEMENT
DU GRAND-DUCHÉ DE LUXEMBOURG
Ministère de la Mobilité et des Travaux publics

Département de la mobilité et des transports

Format DIN A0 à l'échelle 1:2500

N

Fond de plan: PCN © Origine Cadastre (version: 03/06/2019)
Droits réservés à l'Etat du Grand-Duché de Luxembourg
Copie et reproduction interdites

0 20 40 80 120 160 200 m

Couloir et zone superposé

Parcelle cadastrale / bâtiment

Limite de la commune

PLAN DIRECTEUR SECTORIEL «TRANSPORTS»

Annexe 2a. couloirs et zones superposés pour les projets d'infrastructures de transport

8.3 PC1 Strassen - Juegdschlass

Ville de Luxembourg - Extrait A1

LE GOUVERNEMENT
DU GRAND-DUCHÉ DE LUXEMBOURG
Ministère de l'Énergie et de
l'Aménagement du territoire

Département de l'aménagement
du territoire

LE GOUVERNEMENT
DU GRAND-DUCHÉ DE LUXEMBOURG
Ministère de la Mobilité
et des Travaux publics

Département de la mobilité
et des transports

Format DIN A0 à l'échelle 1:2500

N

Fond de plan: PCN © Origine-Cadastre (version: 03/06/2019)
Droits réservés à l'État du Grand-Duché de Luxembourg
Copie et reproduction interdites

0 20 40 80 120 160 200 m

Couloir et zone superposé

Parcelle cadastrale / bâtiment

Limite de la commune

PLAN DIRECTEUR SECTORIEL «TRANSPORTS»

Annexe 2a. couloirs et zones superposés pour les projets d'infrastructures de transport

8.3 PC1 Strassen - Juegdschlass

Ville de Luxembourg - Extrait A2

LE GOUVERNEMENT
DU GRAND-DUCHÉ DE LUXEMBOURG
Ministère de l'Énergie et de
l'Aménagement du territoire

Département de l'aménagement
du territoire

LE GOUVERNEMENT
DU GRAND-DUCHÉ DE LUXEMBOURG
Ministère de la Mobilité
et des Travaux publics

Département de la mobilité
et des transports

Format DIN A0 à l'échelle 1:2500

N

Fond de plan: PCN © Origine Cadastre (version: 03/06/2019)
Droits réservés à l'État du Grand-Duché de Luxembourg
Copie et reproduction interdites

0 20 40 80 120 160 200 m

Couloir et zone superposé

Parcelle cadastrale / bâtiment

Limite de la commune

PLAN DIRECTEUR SECTORIEL «TRANSPORTS»

Annexe 2a. couloirs et zones superposés pour les projets d'infrastructures de transport

2.5 Ligne de tram entre la place de l'Etoile et l'intersection Route d'Arlon-Boulevard de Merl

6.1 Boulevard de Merl (N6-N5-A4)

Ville de Luxembourg - Extrait B1

Laangegrond
Rockenthal
a Banzelt
Rommelsbierg
Eiebierg
an den Dielen
op der Heed
op Banzelt
Reckenthal
um Wénkel
Oricherheck
um Hueseppad
bei der Oricherwiss
an den Eisestréichen
Papendaach
Oricherwiss
op der Hueseppad
Rue de Reckenthal
Rue de Bonnevoie
Route d'Arlon
Rue de la Vallée
Rue Joseph Junck
Rue Jean-Pierre Koltz
Rue Jean-Antoine Zinnen
Rue Joseph Heintz
Rue Aloyse Kayser
Rue Wenceslas 1er
Rue Michel Rodange
Rue Dicks
Rue Philippe II
Rue Glesener
Rue Sainte-Zite
Rue de la Fonderie
Rue de Hollerich
Rue Joseph Junck
Rue Jean-Pierre Koltz
Rue Jean-Antoine Zinnen
Rue Joseph Heintz
Rue Aloyse Kayser
Rue Wenceslas 1er
Rue Michel Rodange
Rue Dicks
Rue Philippe II
Rue Glesener
Rue Sainte-Zite
Rue de la Fonderie
Rue de Hollerich
Rue de la Déportation
Rue de Strasbourg

LE GOUVERNEMENT
DU GRAND-DUCHÉ DE LUXEMBOURG
Ministère de l'Energie et de l'Aménagement du territoire

Département de l'aménagement du territoire

LE GOUVERNEMENT
DU GRAND-DUCHÉ DE LUXEMBOURG
Ministère de la Mobilité et des Travaux publics

Département de la mobilité et des transports

Format DIN A0 à l'échelle 1:2500

N

Fond de plan: PCN © Origine Cadastre (version: 03/06/2019)
Droits réservés à l'Etat du Grand-Duché de Luxembourg
Copie et reproduction interdites

0 20 40 80 120 160 200 m

Couloir et zone superposé

Parcelle cadastrale / bâtiment

Limite de la commune

PLAN DIRECTEUR SECTORIEL «TRANSPORTS»

Annexe 2a. couloirs et zones superposés pour les projets d'infrastructures de transport

2.1 Ligne de tram entre le pôle d'échange Kirchberg / Luxexpo et la Gare Centrale

2.5 Ligne de tram entre la place de l'Etoile et l'intersection Route d'Arlon-Boulevard de Merl

Ville de Luxembourg - Extrait B2

LE GOUVERNEMENT
DU GRAND-DUCHÉ DE LUXEMBOURG
Ministère de l'Énergie et de
l'Aménagement du territoire

Département de l'aménagement
du territoire

LE GOUVERNEMENT
DU GRAND-DUCHÉ DE LUXEMBOURG
Ministère de la Mobilité
et des Travaux publics

Département de la mobilité
et des transports

Format DIN A0 à l'échelle 1:2500

N

Fond de plan: PCN © Origine Cadastre (version: 03/06/2019)
Droits réservés à l'État du Grand-Duché de Luxembourg.
Copie et reproduction interdites

0 20 40 80 120 160 200

Couloir et zone superposé

Parcelle cadastrale / bâtiment

Limite de la commune

PLAN DIRECTEUR SECTORIEL «TRANSPORTS»

Annexe 2a. couloirs et zones superposés pour les projets d'infrastructures de transport

1.3 Mise à double voie du tronçon Hamm - Sandweiler
8.15 PC27 Irgarten - Gare Cents

Ville de Luxembourg - Extrait B3

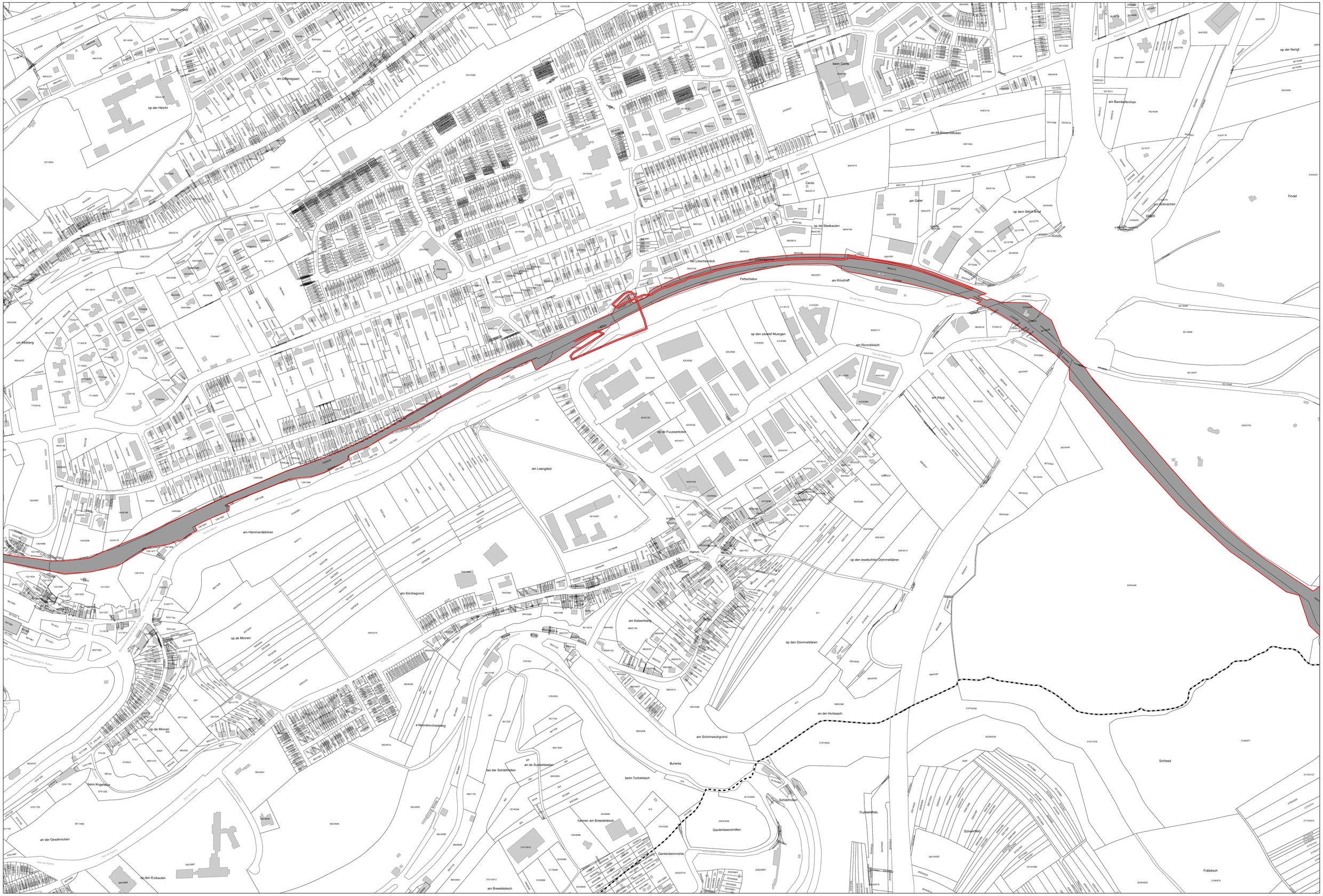

LE GOUVERNEMENT
DU GRAND-DUCHÉ DE LUXEMBOURG
Ministère de l'Énergie et de
l'Aménagement du territoire

Département de l'aménagement
du territoire

LE GOUVERNEMENT
DU GRAND-DUCHÉ DE LUXEMBOURG
Ministère de la Mobilité
et des Travaux publics

Département de la mobilité
et des transports

Format DIN A0 à l'échelle 1:2500

N

Fond de plan: PCN © Origine Cadastre (version: 03/06/2019)
Droits réservés à l'État du Grand-Duché de Luxembourg
Copie et reproduction interdites

0 20 40 80 120 160 200 m

Couloir et zone superposé

Parcelle cadastrale / bâtiment

Limite de la commune

PLAN DIRECTEUR SECTORIEL «TRANSPORTS»

Annexe 2a. couloirs et zones superposés pour les projets d'infrastructures de transport

1.3 Mise à double voie du tronçon Hamm - Sandweiler

Ville de Luxembourg - Extrait B4

LE GOUVERNEMENT
DU GRAND-DUCHÉ DE LUXEMBOURG
Ministère de l'Énergie et de l'Aménagement du territoire

Département de l'aménagement du territoire

LE GOUVERNEMENT
DU GRAND-DUCHÉ DE LUXEMBOURG
Ministère de la Mobilité et des Travaux publics

Département de la mobilité et des transports

Format DIN A0 à l'échelle 1:2500

Fond de plan: PCN © Origine Cadastre (version: 03/06/2019)
Droits réservés à l'État du Grand-Duché de Luxembourg
Copie et reproduction interdites

0 20 40 60 120 160 200

N

Couloir et zone superposé

Parcelle cadastrale / bâtiment

Limite de la commune

PLAN DIRECTEUR SECTORIEL «TRANSPORTS»

Annexe 2a. couloirs et zones superposés pour les projets d'infrastructures de transport

1.2 Mise à double voie intégrale de la ligne ferroviaire entre Luxembourg et Pétange
4.3 A6 - Sécurisation / Optimisation de la Croix de Cessange et de l'échangeur Helfenterbrück
6.1 Boulevard de Merl (N6-N5-A4), 6.3 Boulevard de Cessange (A4-N4)

Ville de Luxembourg - Extrait C1

Kazewiss
bei der decker Maark
bei de Bourmichterstrachen
Bourmichterstrachen
Z.A.I. Bourmicht
Tëschel
op dem Tëschel
Tréppbäm
Gëcusfeld
Ënnert dem Tëschel
Mënster Mënchen
Dëërchen
Rëlënäcker
Seylescheid
Albaach
de rouden Zillen
bei der wäisser Liecht
op de Bartrëngerweischt
Kopismeilebur
op der Heide
op der Plak
Stengegëlend
bei den Millen
op Fräschendëmpel
op dem hënneschte Kaschen
hannert Jean Jans
an Tiiten
op dem Kiischen
op dra Birebäm
bei der Birebäm
beim Tiiterpäsch
beim Bartrëngerpäsch
bei wewescht Bruchen
uewent Bruchen
a Bruchen
Folkesbierg
op Pkrisfeld
op Tiiter
op dem Wakelter
op Briicherkopp
op Léischer
op Séisselstengcheswee
op dem Séisselstengchen
op Büchel
op dem gudde Bierg
bei der Häreweis
an Zip
op Laangert
Géiebierg
um Kirfech
an der Aussicht
an der Wiss
a Schrëwelt
an de Kallekkaulen
um Héngerbësch
um Stangecheweg
op de Kallekkaulen
Schëlwisschen
Kraïtchespäsch
an der Lauch
an de Knäppen
an Bëëchen
an Dummerecht
op de Quäärten
a ronn Laangert
a laang Laangert
Kartendëlisch
an den Zilkaulen
beim Kirfech
an der wäisser
Dëërgëlënd
Rue Charles IV
Rue Aldringen
Rue Glesener
Rue Beaumont
Rue Notre-Dame
Rue Sainte-Zite
Rue Philippe II
Rue Wenceslas I er
Rue Jean-Pierre Koltz
Rue Jean-Pierre Koltz
Rue Jean-Pierre Koltz

LE GOUVERNEMENT
DU GRAND-DUCHÉ DE LUXEMBOURG
Ministère de l'Énergie et de l'Aménagement du territoire

Département de l'aménagement du territoire

LE GOUVERNEMENT
DU GRAND-DUCHÉ DE LUXEMBOURG
Ministère de la Mobilité et des Travaux publics

Département de la mobilité et des transports

Format DIN A0 à l'échelle 1:2500

Fond de plan: PCN © Origine Cadastre (version: 03/06/2019)
Droits réservés à l'État du Grand-Duché de Luxembourg
Copie et reproduction interdites

0 20 40 80 120 160 200 m

Couloir et zone superposé

Parcelle cadastrale / bâtiment

Limite de la commune

PLAN DIRECTEUR SECTORIEL «TRANSPORTS»

Annexe 2a. couloirs et zones superposés pour les projets d'infrastructures de transport

1.2 Mise à double voie intégrale de la ligne ferroviaire entre Luxembourg et Pétange, 1.3 Mise à double voie du tronçon Hamm - Sandweiler
1.7 Gare Centrale Luxembourg - Aménagement des quais, 2.1 Ligne de tram entre le pôle d'échange Kirchberg / Luxexpo et la Gare Centrale
2.3 Ligne de tram entre la Gare Centrale et les pôles d'échanges Bonnevoie, Howald et Cloche d'Or, 6.5 Nouvelle N3 à Bonnevoie/Howald

Ville de Luxembourg - Extrait C2

Luxembourg
Grund
Haute Pétrusse
Fort Rumigny
Verlorenkost
Durensberg
Beim Krippelbur
an der Gewännchen
Bonnevoie
Bonnevoie-Midfort
Millewee
am Bann
Côte de Gasperich
beim Kürfech
an der Lecht
a Strassewiel
Rue de Hollerich
Rue d'Alsace
Rue de Prague
Boulevard Charles Marx
Avenue Monterey
Rue Notre-Dame
Place d'Armes
Place Guillaume II
Place de Metz
Place Wenceslas
Place Winston Churchill
Rue Aldringen
Rue Philippe II
Rue Zithe
Rue Glesener
Rue Joseph Junck
Rue Joseph Heintz
Rue Sainte-Zite
Rue de Strasbourg
Rue Michel Welter
Rue Marie-Adelaïde
Rue Beck
Rue Wenceslas
Rue Pierre Gansen
Rue Jean-Pierre Koltz
Rue Jean-Pierre Koltz
Rue Nicolas Welter
Rue Dicks
Rue Ernest Rodange
Rue Ernest Rodange
Rue Jean-Pierre Koltz
Rue Jean-Pierre Koltz
Rue Jean-Pierre Koltz

LE GOUVERNEMENT
DU GRAND-DUCHÉ DE LUXEMBOURG
Ministère de l'Énergie et de l'Aménagement du territoire

Département de l'aménagement du territoire

LE GOUVERNEMENT
DU GRAND-DUCHÉ DE LUXEMBOURG
Ministère de la Mobilité et des Travaux publics

Département de la mobilité et des transports

Format DIN A0 à l'échelle 1:2500

N

Fond de plan: PCN © Origine-Cadastre (version: 03/06/2019)
Droits réservés à l'État du Grand-Duché de Luxembourg
Copie et reproduction interdites

0 20 40 80 120 160 200 m

Couloir et zone superposé

Parcelle cadastrale / bâtiment

Limite de la commune

PLAN DIRECTEUR SECTORIEL «TRANSPORTS»

Annexe 2a. couloirs et zones superposés pour les projets d'infrastructures de transport

1.2 Mise à double voie intégrale de la ligne Luxembourg - Pétange
4.3 A6 - Sécurisation / Optimisation de la Croix de Cessange et de l'échangeur Helfenterbrück
6.1 Boulevard de Merl (N6-N5-A4)

Ville de Luxembourg - Extrait D1

ënneschte Bësch
op dem Schass
op dem ieweschte Schass
op dem Schass
op dem Schass
an Dilbréch
beim Moschweier
Céissëngerbësch
Bamhëlzchen
a Branschett
a Léischer
op de Léischer
am Goldberg
an der Klissewiese
am Lach
a Schëpps
an der Bleeswiss
Bowent
Schämeslach
Wittbësch
hannert dem Wittbësch
beim Wittbësch
Berkebësch
Berken
Bannatsch
Hunnefeldchen
a Bowent
Rouscht
klénge Wittbësch
Moschfeld
an der Sëlang
Zabesheck
op dënn Zabesheckerberg
beim Bachrëngerbësch
Rieder
Rieder
Rieder

LE GOUVERNEMENT
DU GRAND-DUCHÉ DE LUXEMBOURG
Ministère de l'Énergie et de l'Aménagement du territoire

Département de l'aménagement du territoire

LE GOUVERNEMENT
DU GRAND-DUCHÉ DE LUXEMBOURG
Ministère de la Mobilité et des Travaux publics

Département de la mobilité et des transports

Format DIN A0 à l'échelle 1:2500

N

Fond de plan: PCN © Origine Cadastre (version: 03/06/2019)
Droits réservés à l'Etat du Grand-Duché de Luxembourg
Copie et reproduction interdites

0 20 40 80 120 160 200 m

Couloir et zone superposé

Parcelle cadastrale / bâtiment

Limite de la commune

PLAN DIRECTEUR SECTORIEL «TRANSPORTS»

Annexe 2a. couloirs et zones superposés pour les projets d'infrastructures de transport

1.2 Mise à double voie intégrale de la ligne Luxembourg - Pétange, 2.3 Ligne de tram entre la Gare Centrale et les pôles d'échanges Bonnevoie, Howald et Cloche d'Or, 4.3 A6 - Sécurisation / Optimisation de la Croix de Cessange et de l'échangeur Helfenterbrück
6.1 Boulevard de Merl (N6-N5-A4), 6.3 Boulevard de Cessange (A4-N4)

Ville de Luxembourg - Extrait D2

LE GOUVERNEMENT
DU GRAND-DUCHÉ DE LUXEMBOURG
Ministère de l'Énergie et de
l'Aménagement du territoire

Département de l'aménagement
du territoire

LE GOUVERNEMENT
DU GRAND-DUCHÉ DE LUXEMBOURG
Ministère de la Mobilité
et des Travaux publics

Département de la mobilité
et des transports

Format DIN A0 à l'échelle 1:2500

N

Fond de plan: PCN © Origine Cadastre (version: 03/06/2019)
Droits réservés à l'Etat du Grand-Duché de Luxembourg
Copie et reproduction interdites

0 20 40 80 120 160 200 m

Couloir et zone superposé

Parcelle cadastrale / bâtiment

Limite de la commune

PLAN DIRECTEUR SECTORIEL «TRANSPORTS»

Annexe 2a. couloirs et zones superposés pour les projets d'infrastructures de transport

1.7 Gare Centrale de Luxembourg - Aménagement des quais
2.3 Ligne de tram entre la Gare Centrale et les pôles d'échanges Bonnevoie, Howald et Cloche d'Or
6.5 Nouvelle N3 à Bonnevoie/Howald
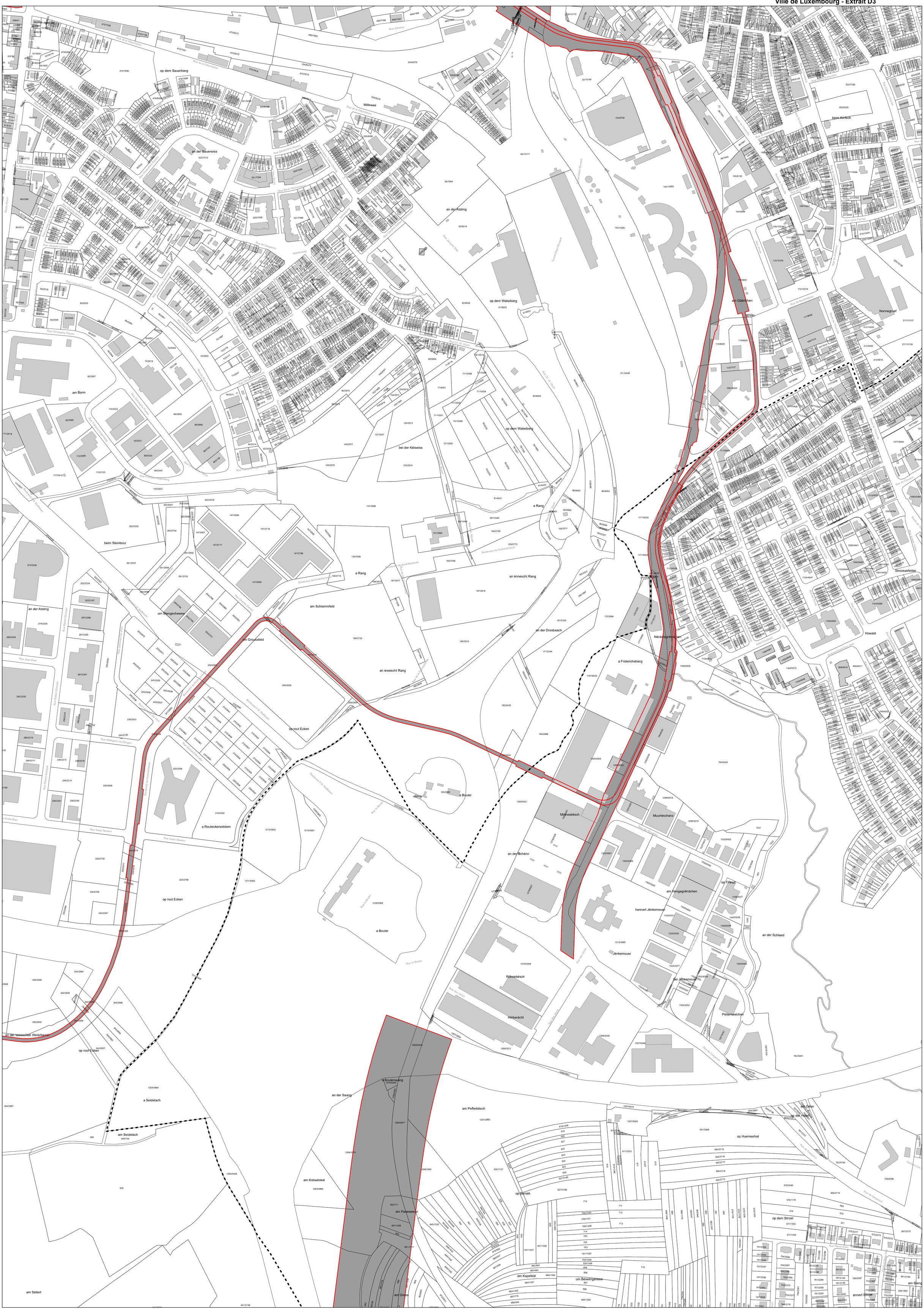
Ville de Luxembourg - Extrait D3