LE GOUVERNEMENT
DU GRAND-DUCHÉ DE LUXEMBOURG
Ministère de l'Énergie et de
l'Aménagement du territoire

Département de l'aménagement
du territoire

LE GOUVERNEMENT
DU GRAND-DUCHÉ DE LUXEMBOURG
Ministère de la Mobilité
et des Travaux publics

Département de la mobilité
et des transports

PLAN DIRECTEUR SECTORIEL «TRANSPORTS»

Annexe 2a. couloirs et zones superposés pour les projets d'infrastructures de transport

Ville de Diekirch

Plan d'assemblage

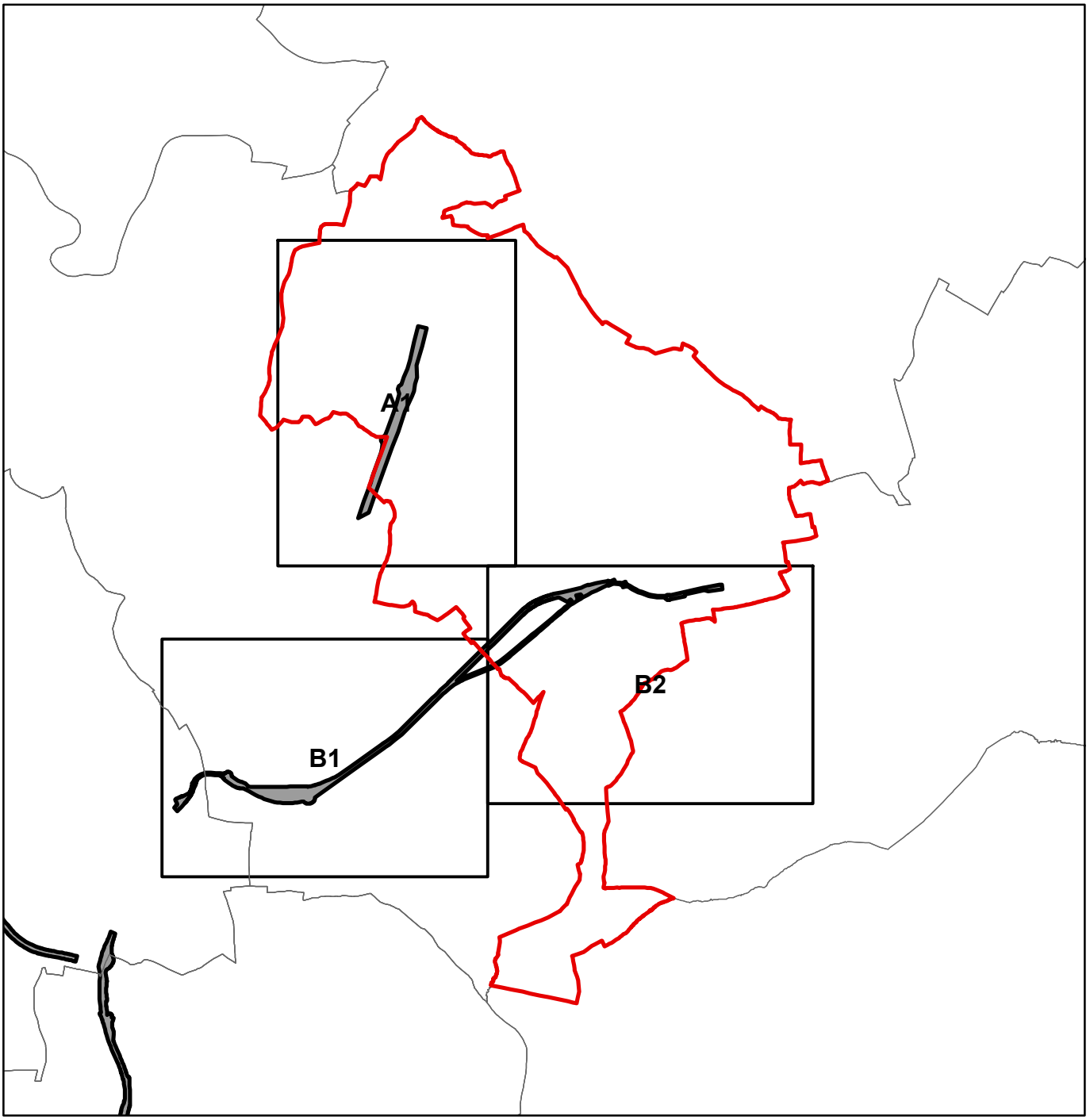

LE GOUVERNEMENT
DU GRAND-DUCHÉ DE LUXEMBOURG
Ministère de l'Énergie et de
l'Aménagement du territoire

Département de l'aménagement
du territoire

LE GOUVERNEMENT
DU GRAND-DUCHÉ DE LUXEMBOURG
Ministère de la Mobilité
et des Travaux publics

Département de la mobilité
et des transports

Format DIN A0 à l'échelle 1:2500

N

Fond de plan: PCN © Origine Cadastre (version: 03/06/2019)
Droits réservés à l'Etat du Grand-Duché de Luxembourg
Copie et reproduction interdites

0 20 40 80 120 160 200 m

Couloir et zone superposé

Parcelle cadastrale / bâtiment

Limite de la commune

PLAN DIRECTEUR SECTORIEL «TRANSPORTS»

Annexe 2a. couloirs et zones superposés pour les projets d'infrastructures de transport

4.6 Echangeur et accès Z.A. Fridhaff

Ville de Diekirch - Extrait A1

LE GOUVERNEMENT
DU GRAND-DUCHÉ DE LUXEMBOURG
Ministère de l'Énergie et de
l'Aménagement du territoire

Département de l'aménagement
du territoire

LE GOUVERNEMENT
DU GRAND-DUCHÉ DE LUXEMBOURG
Ministère de la Mobilité
et des Travaux publics

Département de la mobilité
et des transports

Format DIN A0 à l'échelle 1:2500

N

Fond de plan: PCN © Origine Cadastre (version: 03/06/2019)
Droits réservés à l'État du Grand-Duché de Luxembourg
Copie et reproduction interdites

0 20 40 80 120 160 200

Couloir et zone superposé

Parcelle cadastrale / bâtiment

Limite de la commune

PLAN DIRECTEUR SECTORIEL «TRANSPORTS»

Annexe 2a. couloirs et zones superposés pour les projets d'infrastructures de transport

3.3 Boulevard urbain Ettelbruck-Diekirch et priorisation pour bus à Diekirch

Ville de Diekirch - Extrait B1

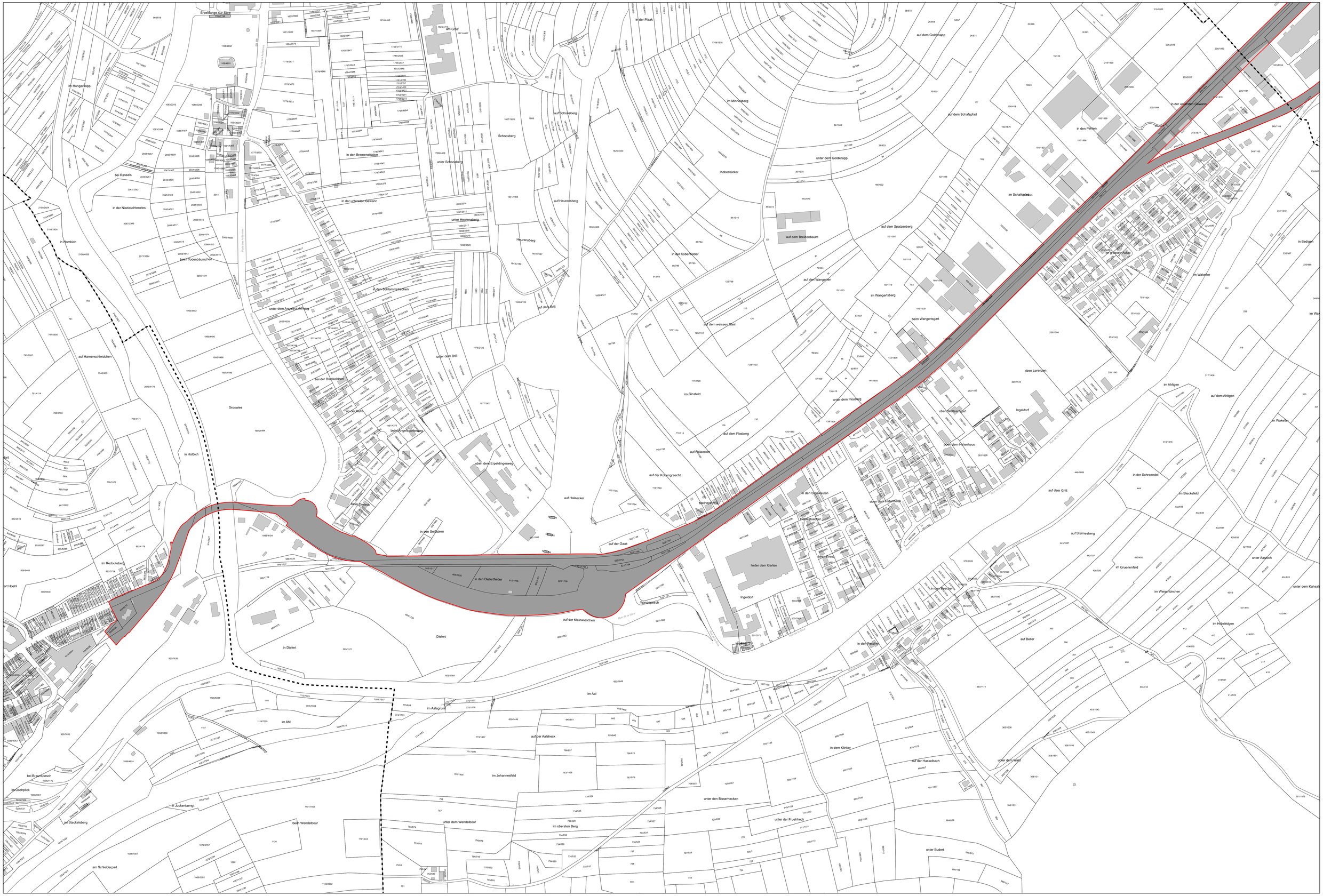

LE GOUVERNEMENT
DU GRAND-DUCHÉ DE LUXEMBOURG
Ministère de l'Énergie et de l'Aménagement du territoire

Département de l'aménagement du territoire

LE GOUVERNEMENT
DU GRAND-DUCHÉ DE LUXEMBOURG
Ministère de la Mobilité et des Travaux publics

Département de la mobilité et des transports

Format DIN A0 à l'échelle 1:2500

N

Fond de plan: PCN © Origine-Cadastre (version: 03/06/2019)
Droits réservés à l'État du Grand-Duché de Luxembourg
Copie et reproduction interdites

0 20 40 80 120 160 200 m

Couloir et zone superposé

Parcelle cadastrale / bâtiment

Limite de la commune

PLAN DIRECTEUR SECTORIEL «TRANSPORTS»

Annexe 2a. couloirs et zones superposés pour les projets d'infrastructures de transport

3.3 Boulevard urbain Ettelbruck-Diekirch et priorisation pour bus à Diekirch
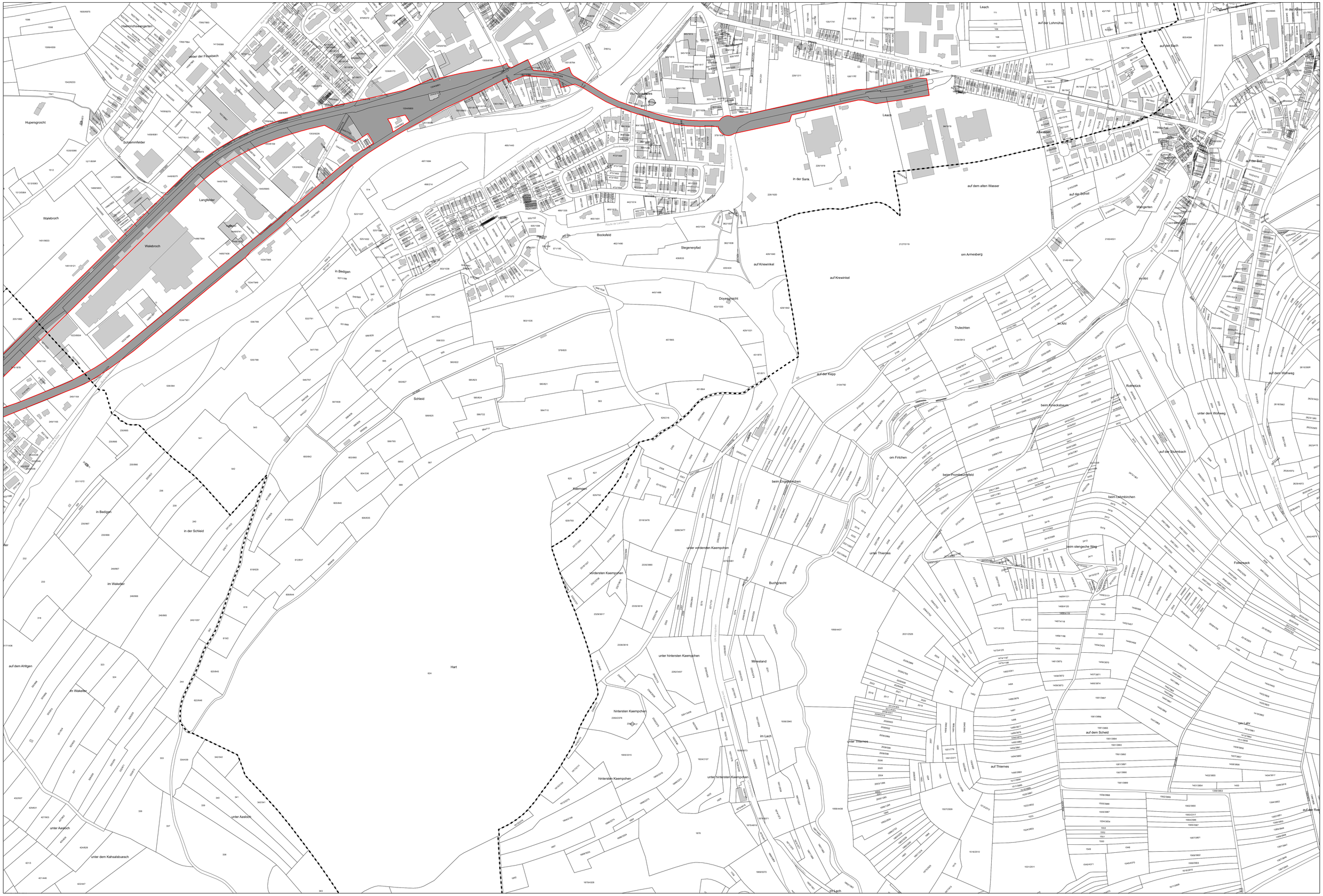
Ville de Diekirch - Extrait B2