LE GOUVERNEMENT
DU GRAND-DUCHÉ DE LUXEMBOURG
Ministère de l'Énergie et de
l'Aménagement du territoire

Département de l'aménagement
du territoire

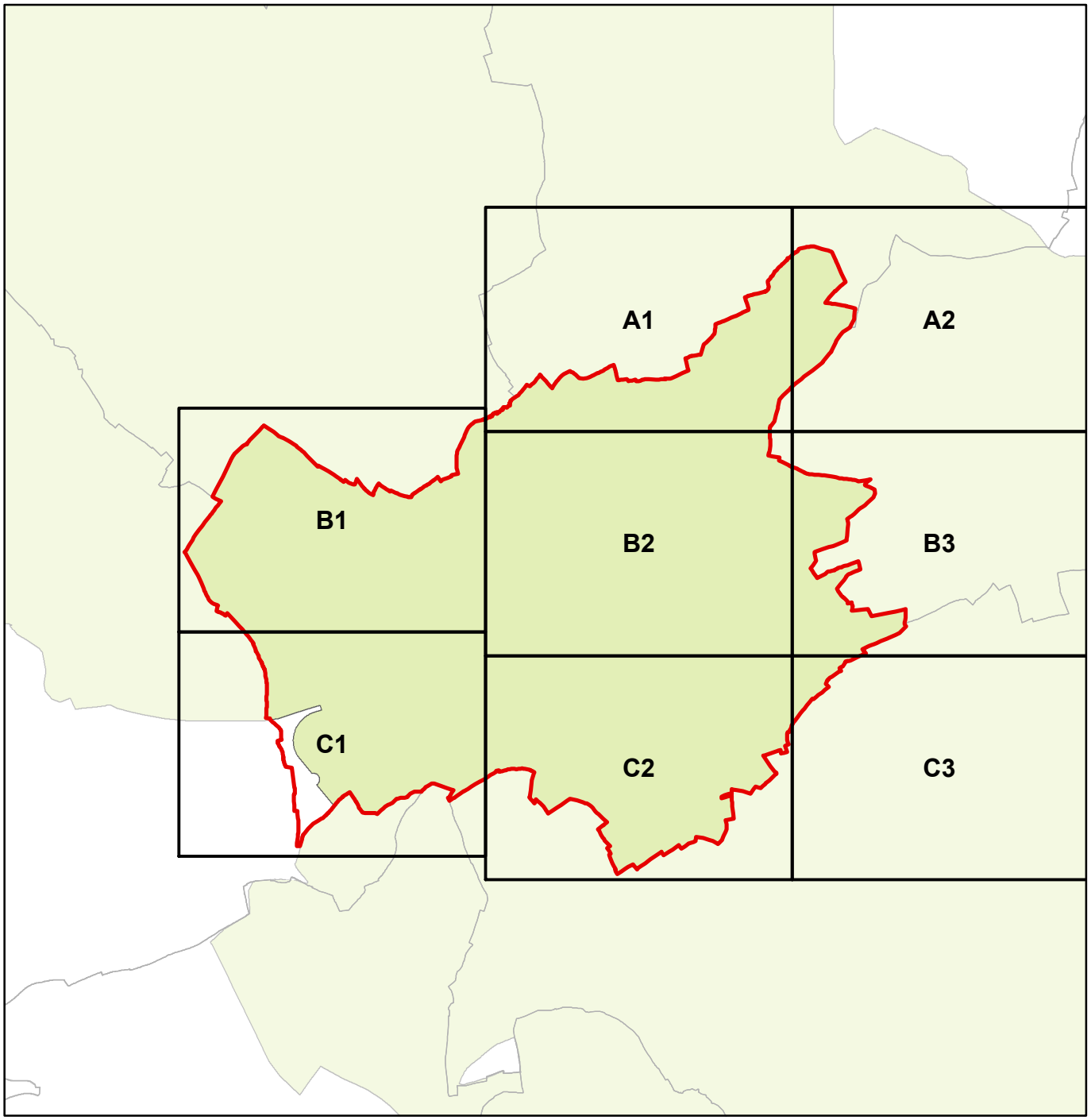
LE GOUVERNEMENT
DU GRAND-DUCHÉ DE LUXEMBOURG
Ministère de l'Environnement, du Climat
et du Développement durable

PLAN DIRECTEUR SECTORIEL «PAYSAGES»

Annexe 2b - Zone verte interurbaine

Commune de Dippach

Plan d'assemblage



LE GOUVERNEMENT
DU GRAND-DUCHÉ DE LUXEMBOURG
Ministère de l'Énergie et de
l'Aménagement du territoire

Département de l'aménagement
du territoire

LE GOUVERNEMENT
DU GRAND-DUCHÉ DE LUXEMBOURG
Ministère de l'Environnement, du Climat
et du Développement durable

Format DIN A0 à l'échelle 1:2500

N

Fond de plan: PCN © Origine Cadastre (version: 03/06/2019)
Droits réservés à l'Etat du Grand-Duché de Luxembourg
Copie et reproduction interdites

0 20 40 80 120 160 200 m

PSP - Zone verte interurbaine (ZVI)

Parcelle cadastrale / bâtiment

Limite de la commune

PLAN DIRECTEUR SECTORIEL «PAYSAGES»

Annexe 2b - Zone verte interurbaine

Commune de Dippach

Extrait A1

LE GOUVERNEMENT
DU GRAND-DUCHÉ DE LUXEMBOURG
Ministère de l'Énergie et de l'Aménagement du territoire

Département de l'aménagement du territoire

LE GOUVERNEMENT
DU GRAND-DUCHÉ DE LUXEMBOURG
Ministère de l'Environnement, du Climat et du Développement durable

Format DIN A0 à l'échelle 1:2500

N

Fond de plan: PCN © Origine Cadastre (version: 03/06/2019)
Droits réservés à l'Etat du Grand-Duché de Luxembourg
Copie et reproduction interdites

0 20 40 80 120 160 200 m

PSP - Zone verte interurbaine (ZVI)

Parcelle cadastrale / bâtiment

Limite de la commune

PLAN DIRECTEUR SECTORIEL «PAYSAGES»

Annexe 2b - Zone verte interurbaine

Commune de Dippach

Extrait A2

op Mamerlächen

délwe Wéier

Paaswéier

Schwanzweier

op de Väsen

sauere Wéier

Bockswéier

Gemengeraff

Dirlwiss

um Knäppchen

bei der Dirlwiss

Dutschleed

Kromécht

Moscht

a Mooscht

Heed

bei der Aleiss

an der Alheck

Houkiemert

Bannhéien

Gemengenheck

am Stee

hannert dem Wéier

am Houkiemert

beim Houkiemert

vir Hëtzelt

Grafent

bei Schenkhéweschléi

op de Kiirchbüschen

bei der Hueschtert

am Meimesweier

Lewent de Bannhéien

an der Eilseschmett

Lewenhëtzelt

an Hëtzelt

längs Lewenhëtzelt

op Huesselterweier

Huesselterweier

beim Gäweier

Gäkopp

Gäsank

Gäbësch

beim Fuussenschwanz

an Huesselt

Huesselterhäicht

Brinsourabësch

an der Didenuecht

Grousauecht

Beaufort

Iwwert der Gaspeschuecht

Findelseruecht

Botterwiss

LE GOUVERNEMENT
DU GRAND-DUCHÉ DE LUXEMBOURG
Ministère de l'Énergie et de l'Aménagement du territoire

Département de l'aménagement du territoire

LE GOUVERNEMENT
DU GRAND-DUCHÉ DE LUXEMBOURG
Ministère de l'Environnement, du Climat et du Développement durable

Format DIN A0 à l'échelle 1:2500

N

Fond de plan: PCN © Origine Cadastre (version: 03/06/2019)
Droits réservés à l'Etat du Grand-Duché de Luxembourg
Copie et reproduction interdites

0 20 40 80 120 160 200 m

PSP - Zone verte interurbaine (ZVI)

Parcelle cadastrale / bâtiment

Limite de la commune

PLAN DIRECTEUR SECTORIEL «PAYSAGES»

Annexe 2b - Zone verte interurbaine

Commune de Dippach

Extrait B1

LE GOUVERNEMENT
DU GRAND-DUCHÉ DE LUXEMBOURG
Ministère de l'Énergie et de
l'Aménagement du territoire

Département de l'aménagement
du territoire

LE GOUVERNEMENT
DU GRAND-DUCHÉ DE LUXEMBOURG
Ministère de l'Environnement, du Climat
et du Développement durable

Format DIN A0 à l'échelle 1:2500

N

Fond de plan: PCN © Origine Cadastre (version: 03/06/2019)
Droits réservés à l'Etat du Grand-Duché de Luxembourg
Copie et reproduction interdites

0 20 40 80 120 160 200 m

PSP - Zone verte interurbaine (ZVI)

Parcelle cadastrale / bâtiment

Limite de la commune

PLAN DIRECTEUR SECTORIEL «PAYSAGES»

Annexe 2b - Zone verte interurbaine

Commune de Dippach

Extrait B2

LE GOUVERNEMENT
DU GRAND-DUCHÉ DE LUXEMBOURG
Ministère de l'Énergie et de l'Aménagement du territoire

Département de l'aménagement du territoire

LE GOUVERNEMENT
DU GRAND-DUCHÉ DE LUXEMBOURG
Ministère de l'Environnement, du Climat et du Développement durable

Format DIN A0 à l'échelle 1:2500

N

Fond de plan: PCN © Origine Cadastre (version: 03/06/2019)
Droits réservés à l'Etat du Grand-Duché de Luxembourg
Copie et reproduction interdites

0 20 40 80 120 160 200 m

PSP - Zone verte interurbaine (ZVI)

Parcelle cadastrale / bâtiment

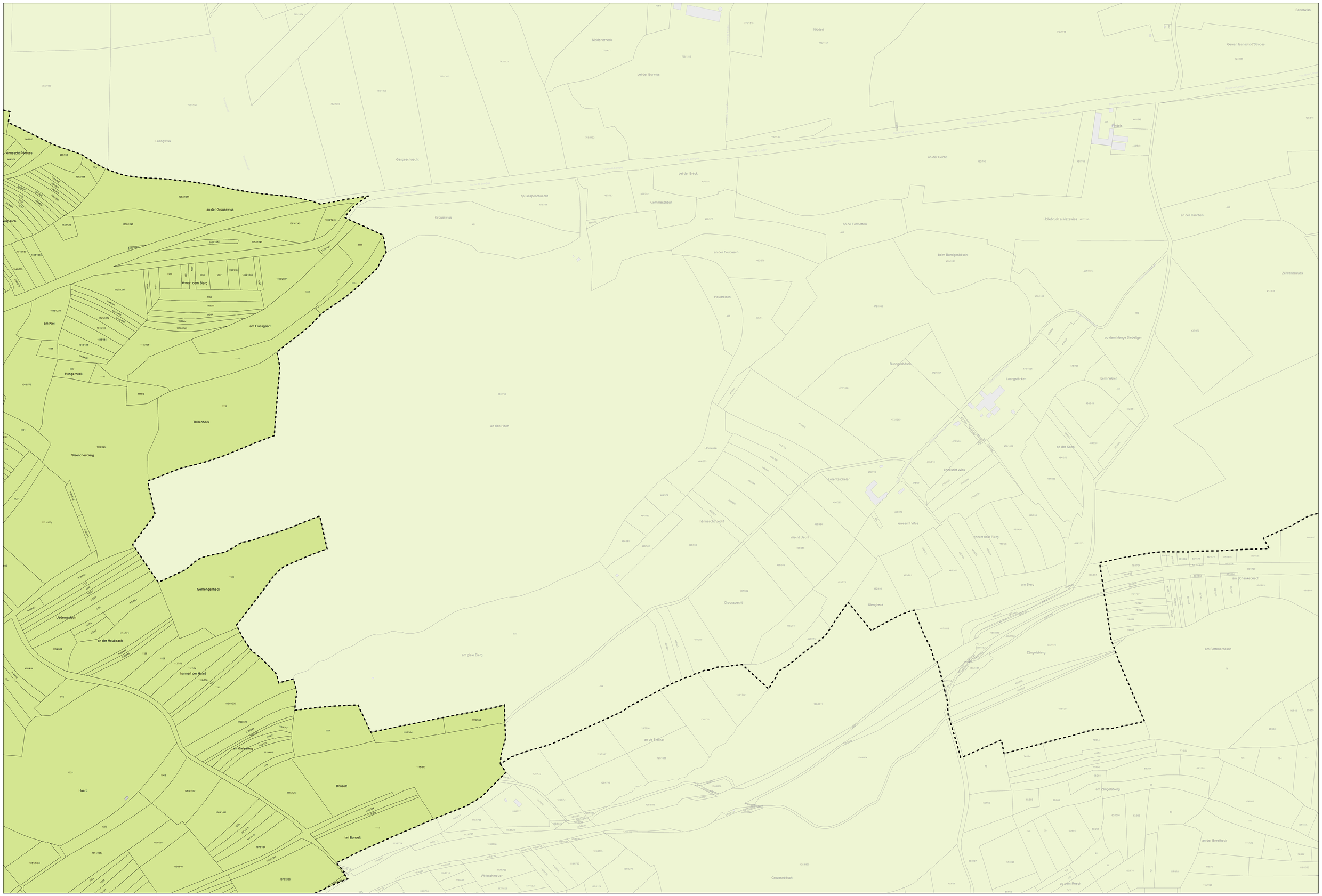
Limite de la commune

PLAN DIRECTEUR SECTORIEL «PAYSAGES»

Annexe 2b - Zone verte interurbaine

Commune de Dippach

Extrait B3



LE GOUVERNEMENT
DU GRAND-DUCHÉ DE LUXEMBOURG
Ministère de l'Énergie et de l'Aménagement du territoire

Département de l'aménagement du territoire

LE GOUVERNEMENT
DU GRAND-DUCHÉ DE LUXEMBOURG
Ministère de l'Environnement, du Climat et du Développement durable

Format DIN A0 à l'échelle 1:2500

N

Fond de plan: PCN © Origine Cadastre (version: 03/06/2019)
Droits réservés à l'Etat du Grand-Duché de Luxembourg
Copie et reproduction interdites

0 20 40 80 120 160 200 m

PSP - Zone verte interurbaine (ZVI)

Parcelle cadastrale / bâtiment

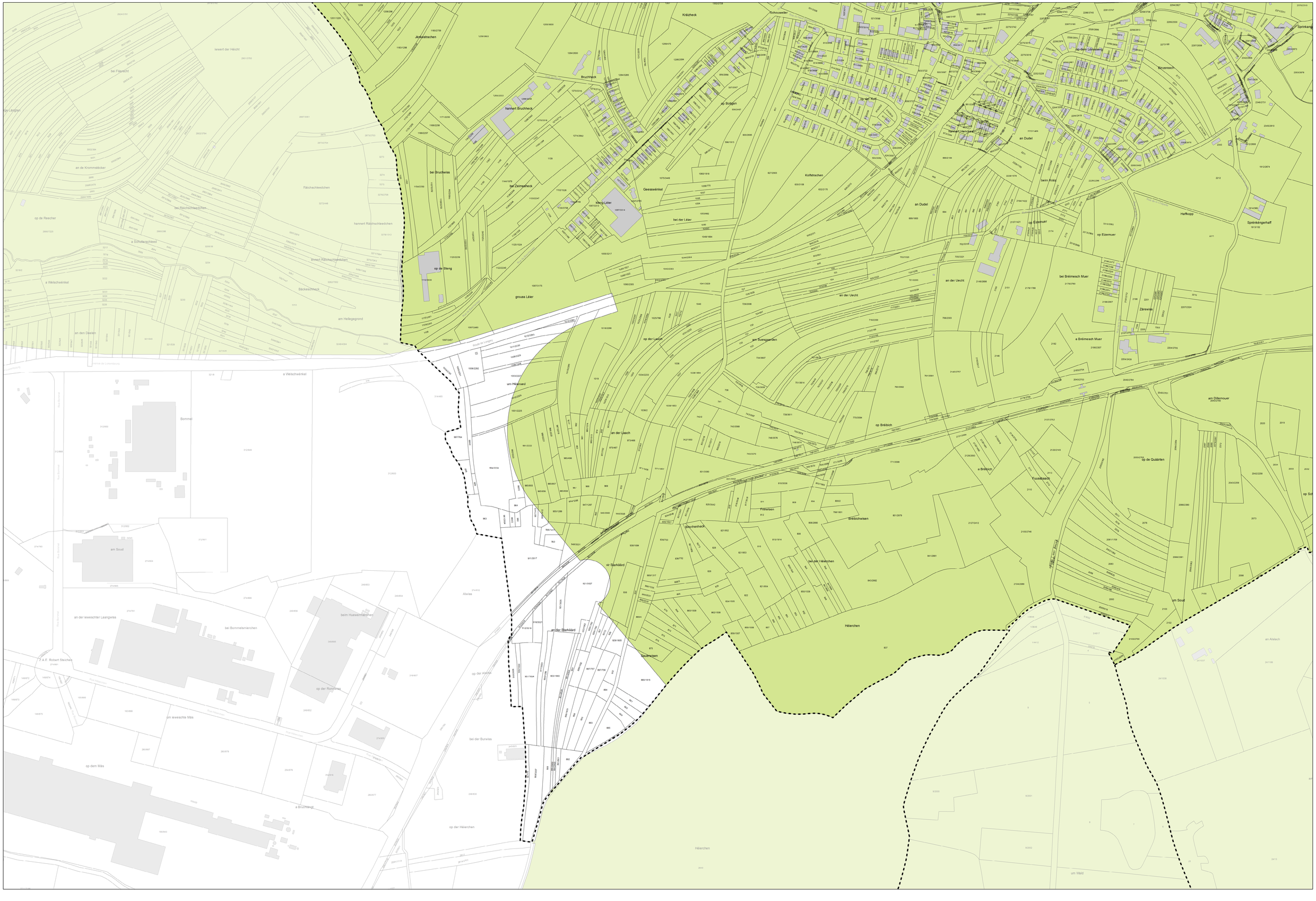
Limite de la commune

PLAN DIRECTEUR SECTORIEL «PAYSAGES»

Annexe 2b - Zone verte interurbaine

Commune de Dippach

Extrait C1


Kräizheck
Schouweiler
Jéinesttrachen
Bruchheck
hannert Bruchheck
bei Bruchweiss
bei Zeimesheck
Geesswénkel
bei der Léier
kleng Léier
op de Steng
grouss Léier
op Bolgen
Kolfstrachen
an Dudel
hannert Hanchaker
beim Kraiz
Halfkopp
Sprénkengerhaff
op Eisemuer
bei Bréimesch Muer
Zärewiss
an der Uecht
am Suessgaarden
op der Lauch
um Hénneref
op Bréibich
a Bréimesch Muer
am Dillemouer
op de Quäärten
Fussbaach
Fréilwisen
Bréibicherwisen
Bierchenheck
vir Stärkäärd
an der Stärkäärd
Sauerwisen
bei den Hiérchen
Hiérchen
um Soud
Bommel
am Soud
an der lewescher Laangwiss
bei Bommelsmierchen
beim Huewelmierchen
op der Rommes
op dem Mäs
a Bruchsterz
op der Hiérchen
Alwiss
bei der Burwiss
um Wald
an Alslach
Sprinkange
Bénzereech
op dem Lämmerbierg
Lenkeref
Lenkerbierg
Lenkerbierg Weeër
Route de Luxembourg
Rue Bommel
Rue Bommel
Rue Bommel
Rue Hiérchen
Rue Hiérchen
Rue Hiérchen

LE GOUVERNEMENT DU GRAND-DUCHÉ DE LUXEMBOURG
Ministère de l'Énergie et de l'Aménagement du territoire

Département de l'aménagement du territoire

LE GOUVERNEMENT DU GRAND-DUCHÉ DE LUXEMBOURG
Ministère de l'Environnement, du Climat et du Développement durable

Format DIN A0 à l'échelle 1:2500

Fond de plan: PCN © Origine Cadastre (version: 03/06/2019)
Droits réservés à l'Etat du Grand-Duché de Luxembourg
Copie et reproduction interdites

0 20 40 80 120 160 200 m

PSP - Zone verte interurbaine (ZVI)

Parcelle cadastrale / bâtiment

Limite de la commune

PLAN DIRECTEUR SECTORIEL «PAYSAGES»

Annexe 2b - Zone verte interurbaine

Commune de Dippach

Extrait C2

LE GOUVERNEMENT
DU GRAND-DUCHÉ DE LUXEMBOURG
Ministère de l'Énergie et de l'Aménagement du territoire

Département de l'aménagement du territoire

LE GOUVERNEMENT
DU GRAND-DUCHÉ DE LUXEMBOURG
Ministère de l'Environnement, du Climat et du Développement durable

Format DIN A0 à l'échelle 1:2500

N

Fond de plan: PCN © Origine Cadastre (version: 03/06/2019)
Droits réservés à l'Etat du Grand-Duché de Luxembourg
Copie et reproduction interdites

0 20 40 80 120 160 200 m

PSP - Zone verte interurbaine (ZVI)

Parcelle cadastrale / bâtiment

Limite de la commune

PLAN DIRECTEUR SECTORIEL «PAYSAGES»

Annexe 2b - Zone verte interurbaine

Commune de Dippach

Extrait C3