







-  Parcelle concernée par un droit de préemption
-  PSZAE - ZAE projetée
-  Parcelle cadastrale / bâtiment
-  Limite de la commune

PROJET DE PLAN DIRECTEUR SECTORIEL «ZONES D'ACTIVITÉS ÉCONOMIQUES»

Annexe 5 - terrains ou ensembles de terrains regroupés auxquels s'applique le droit de préemption

45. Nothum
Commune du Lac de la Haute Sûre
Extrait A1

