



LE GOUVERNEMENT
DU GRAND-DUCHÉ DE LUXEMBOURG
Ministère du Développement durable
et des Infrastructures

Département de l'aménagement
du territoire

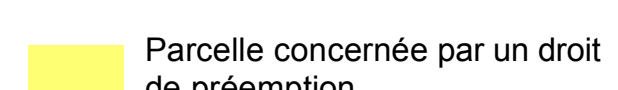

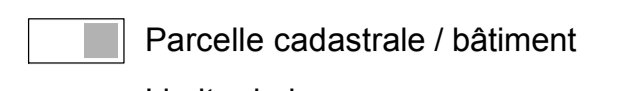
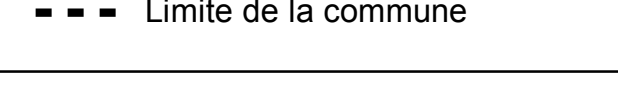


LE GOUVERNEMENT
DU GRAND-DUCHÉ DE LUXEMBOURG
Ministère de l'Économie

Format DIN A1 à l'échelle 1:2500

Fond de carte : PCN © Origine Cadastre
Droits réservés à l'Etat du Grand-Duché de Luxembourg
Copie et reproduction interdites



-  Parcelle concernée par un droit de préemption
-  PSZAE - ZAE projetée
-  Parcelle cadastrale / bâtiment
-  Limite de la commune

PROJET DE PLAN DIRECTEUR SECTORIEL
«ZONES D'ACTIVITÉS ÉCONOMIQUES»
Annexe 5 - terrains ou ensembles de terrains regroupés auxquels s'applique le droit de préemption
17. Echternach (Schmatzuecht)
Ville d'Echternach
Extrait A1

