



LE GOUVERNEMENT  
DU GRAND-DUCHÉ DE LUXEMBOURG  
Ministère de l'Énergie et de  
l'Aménagement du territoire

Département de l'aménagement  
du territoire



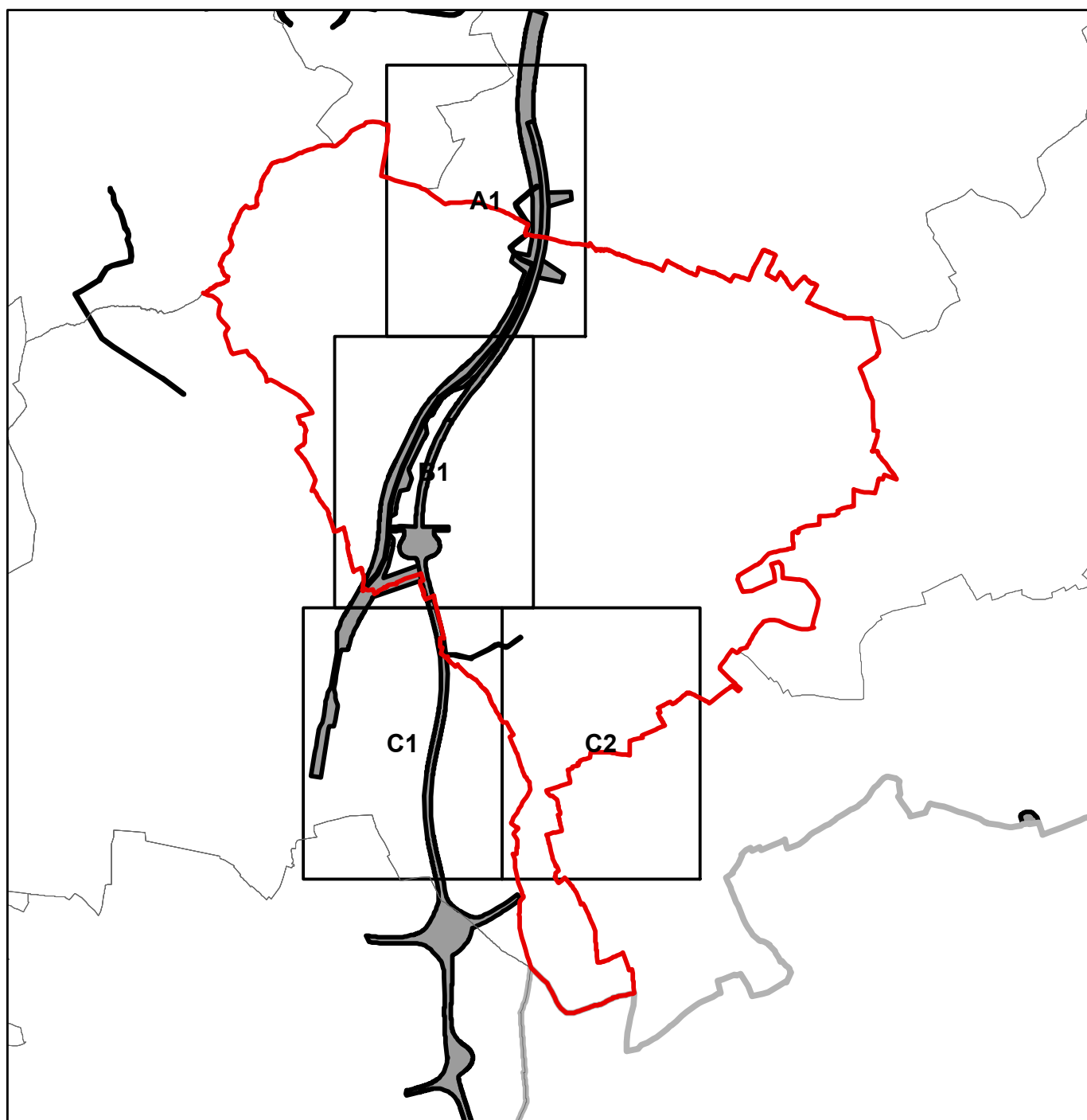
LE GOUVERNEMENT  
DU GRAND-DUCHÉ DE LUXEMBOURG  
Ministère de la Mobilité  
et des Travaux publics

Département de la mobilité  
et des transports

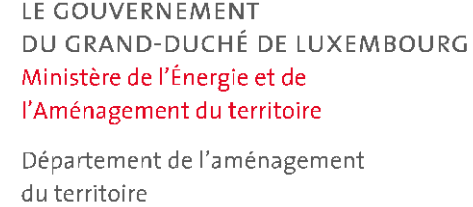
# PROJET DE PLAN DIRECTEUR SECTORIEL «TRANSPORTS»

## Commune de Roeser

### Plan d'assemblage



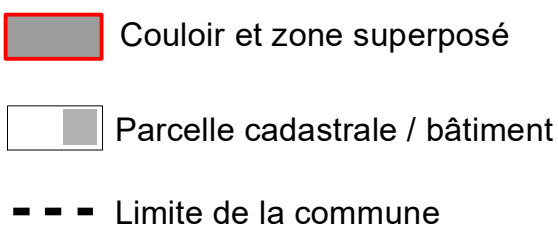




Format DIN A0 à l'échelle 1:2500

Fond de plan: PCN © Origine Cadastre (version: 03/05/2019)  
Droits réservés à l'Etat du Grand-Duché de Luxembourg  
Copie et reproduction interdites

0 20 40 60 120 160 200



## Annexe 2a. couloirs et zones superposés pour les projets d'infrastructures de transport

4.2 A3 – Mise à 2x3 voies de la section Aire de Berchem - Croix de Gasperich avec priorisation pour bus et covoiturage

[illegible]











