

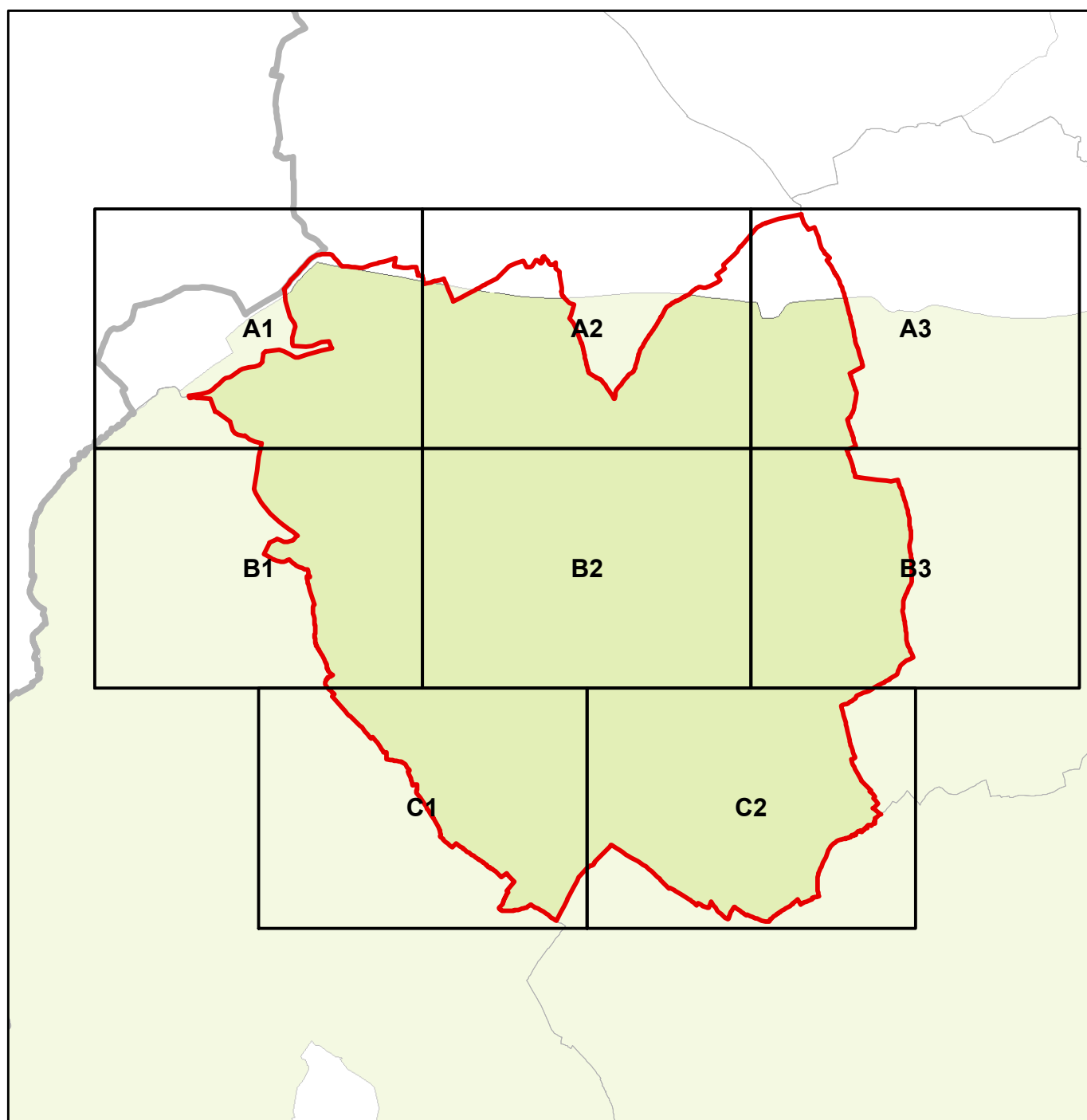


PROJET DE PLAN DIRECTEUR SECTORIEL «PAYSAGES»

PSP - Zone verte interurbaine (ZVI)

Commune de Garnich

Plan d'assemblage





LE GOUVERNEMENT
DU GRAND-DUCHÉ DE LUXEMBOURG
Ministère de l'Énergie et de
l'Aménagement du territoire



LE GOUVERNEMENT
DU GRAND-DUCHÉ DE LUXEMBOURG
Ministère de l'Environnement, du Climat
et du Développement durable

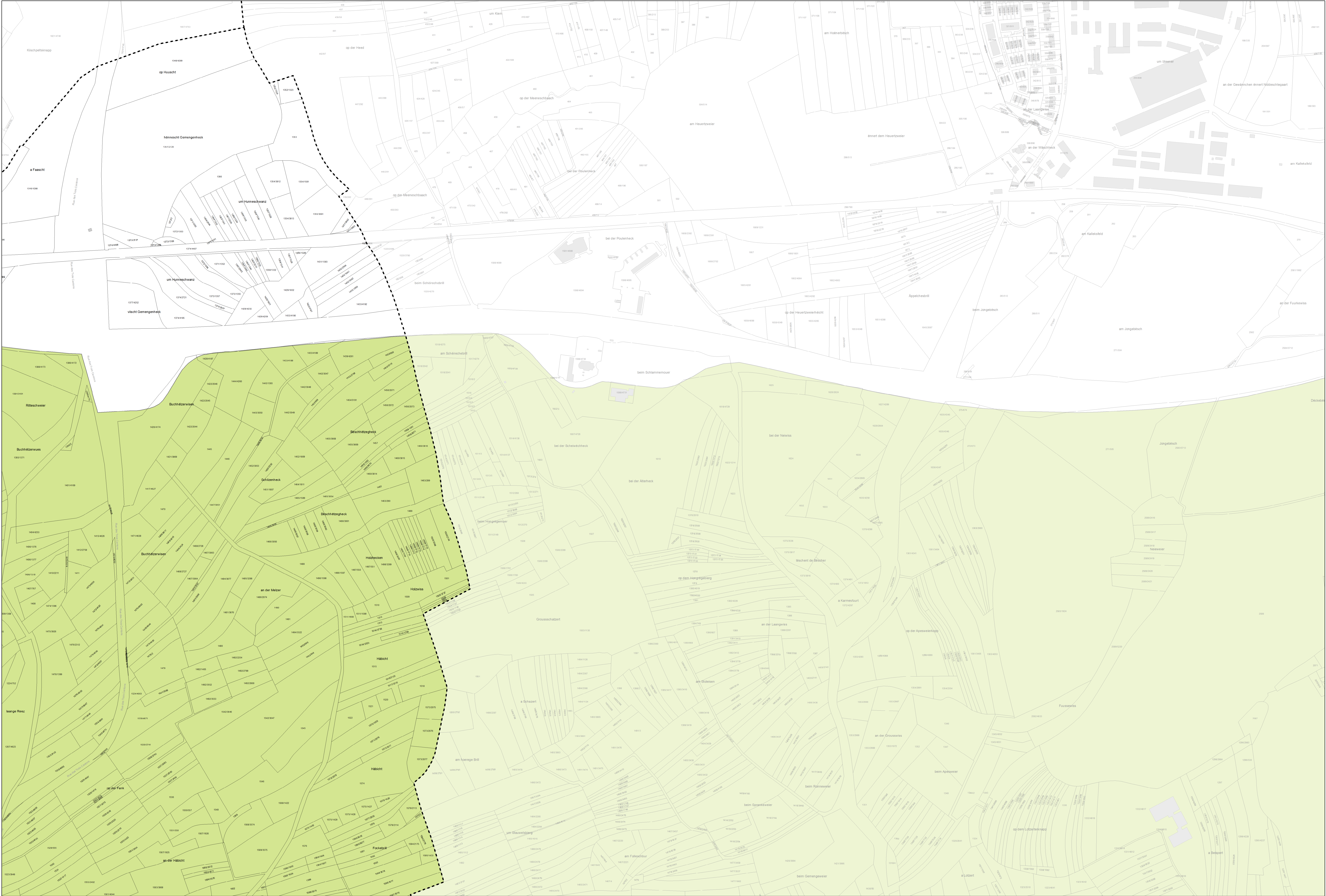
Fond de plan: PCN © Origine Cadastre (version: 03/05/2019)
Droits réservés à l'Etat du Grand-Duché de Luxembourg
Copie et reproduction interdites

 Parcelle cadastrale / bâtiment

Annexe 2b - Zone verte interurbaine

Commune de Garnich

Extrait A2





LE GOUVERNEMENT
DU GRAND-DUCHÉ DE LUXEMBOURG
Ministère de l'Énergie et de
l'Aménagement du territoire



LE GOUVERNEMENT
DU GRAND-DUCHÉ DE LUXEMBOURG
Ministère de l'Environnement, du Climat
et du Développement durable

Département de l'aménagement
du territoire

Fond de plan: PCN © Origine Cadastre (version: 03/05/2019)
Droits réservés à l'Etat du Grand-Duché de Luxembourg
Copie et reproduction interdites

0 20 40 80 120 160 200 m

 Parcelle cadastrale / bâtiment

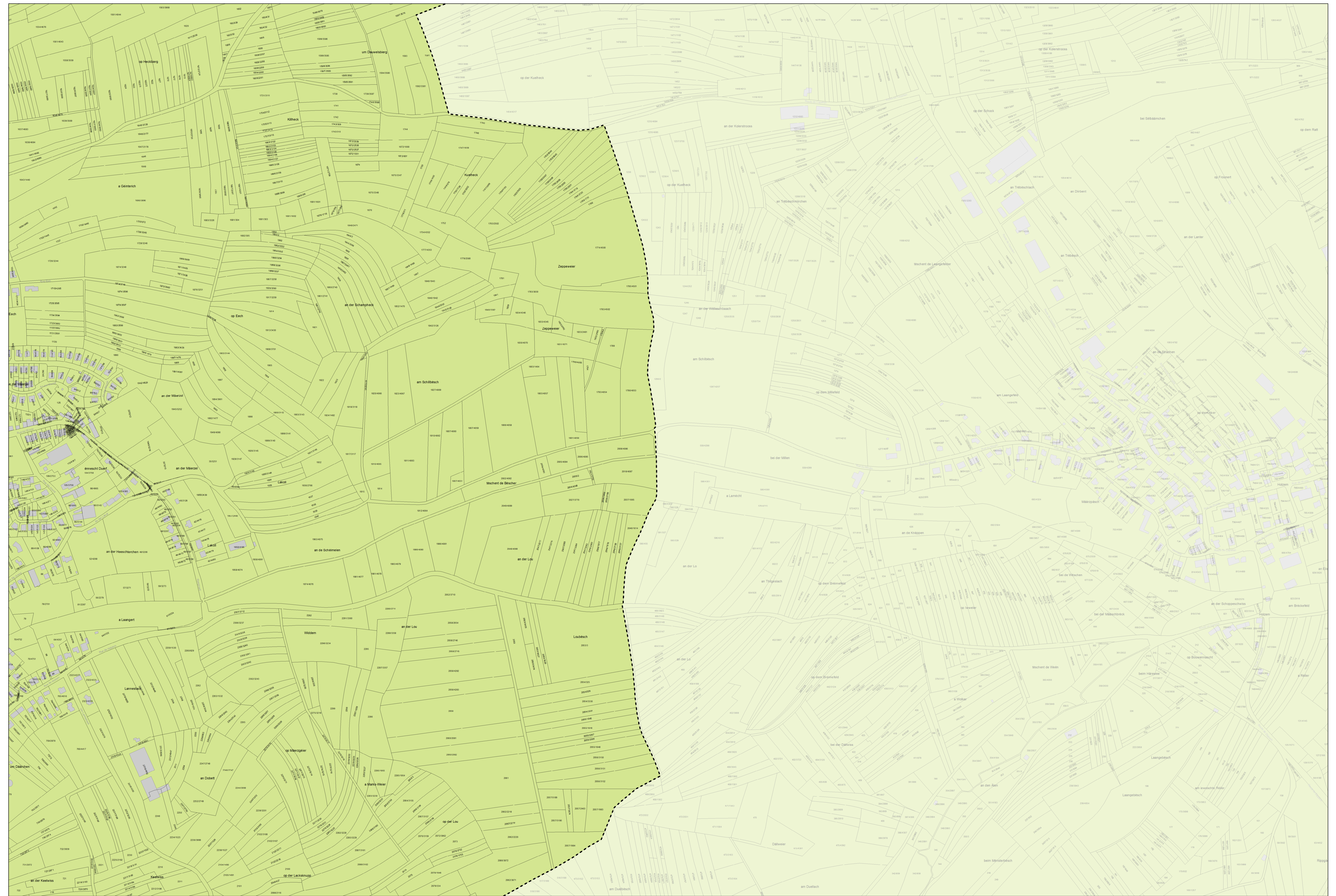
- - - Limite de la commune

Annexe 2b - Zone verte interurbaine

Commune de Garnich

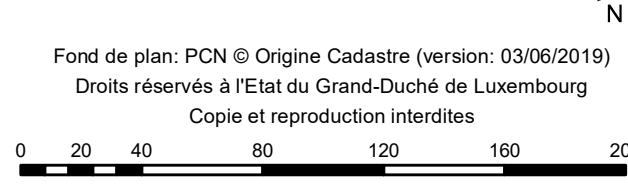
Extrait B1

Extrait B1





Format DIN A0 à l'échelle 1:2500



PSP - Zone verte interurbaine (ZVI)

Parcelle cadastrale / bâtiment

--- Limite de la commune

Annexe 2b - Zone verte interurbaine

Commune de Garnich

Extrait C1

