



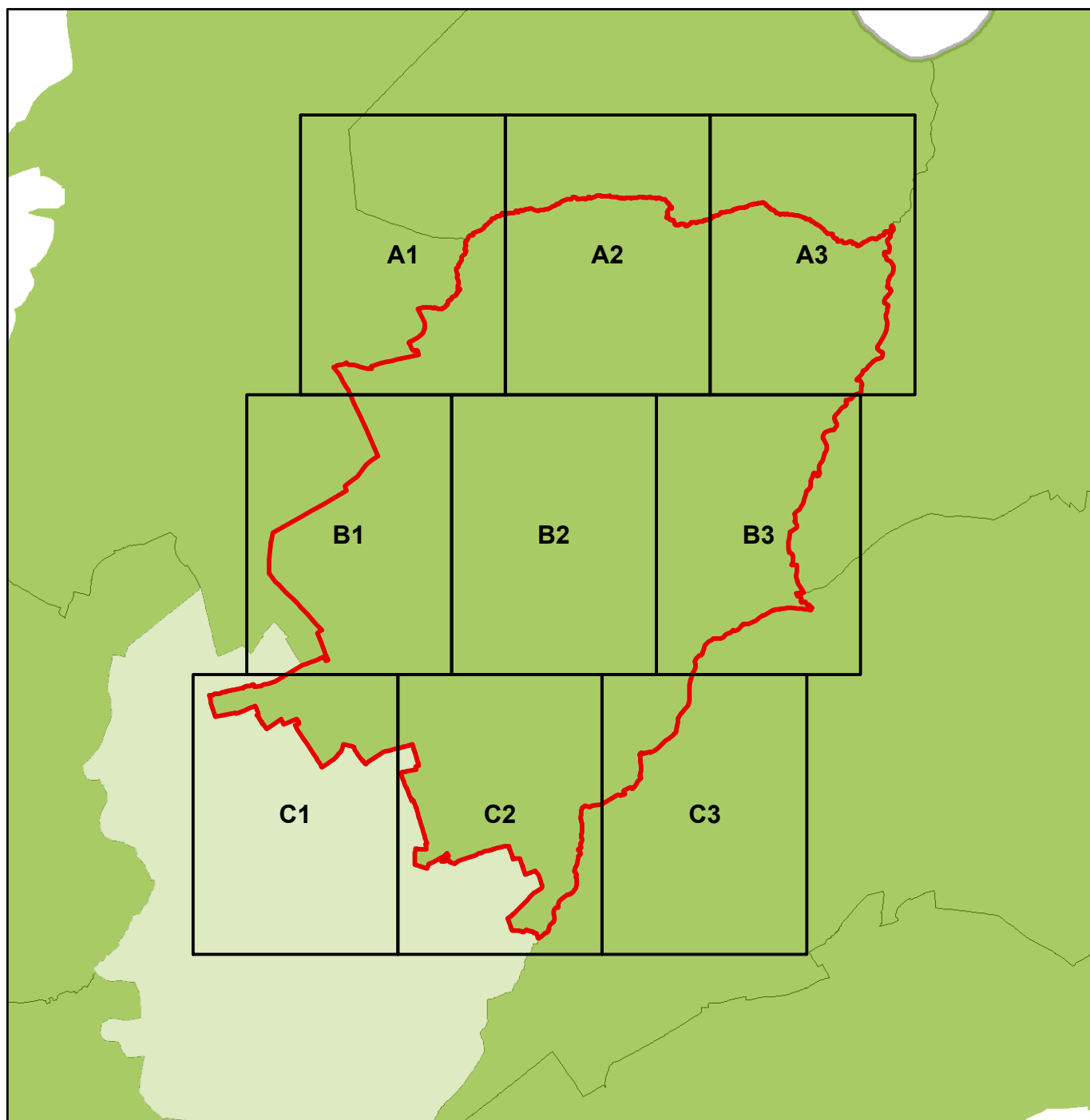
PROJET DE PLAN DIRECTEUR SECTORIEL «PAYSAGES»

PSP - Zone de préservation des grands ensembles paysagers (GEP)

Commune de Waldbillig

L'ensemble du territoire de la commune est couvert par la zone de préservation du grand ensemble paysager
Müllerthal

Plan d'assemblage





LE GOUVERNEMENT
DU GRAND-DUCHÉ DE LUXEMBOURG
Ministère de l'Énergie et de
l'Aménagement du territoire
Département de l'aménagement
du territoire

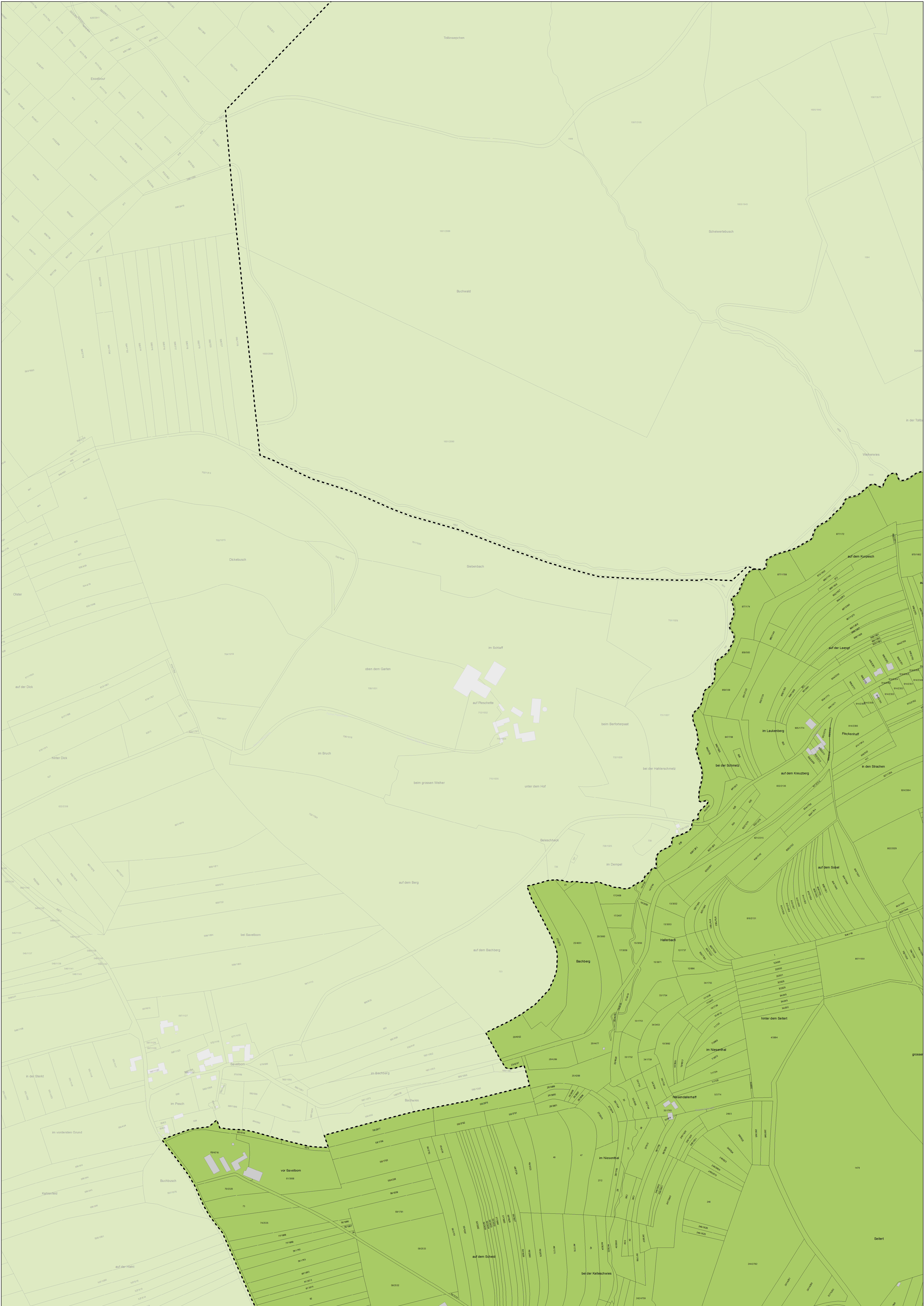


LE GOUVERNEMENT
DU GRAND-DUCHÉ DE LUXEMBOURG
Ministère de l'Environnement, du Climat
et du Développement durable

Format DIN A0 à l'échelle 1:2500
Nord
Fond de plan: PCN © Origine Cadastre (version: 03/08/2019)
Droits réservés à l'État du Grand-Duché de Luxembourg
Copie et reproduction interdites
0 20 40 60 80 100 120 140 160 180 200 220 m

PSP - Zone de préservation des
grands ensembles paysagers (GEP)
Parcelle cadastrale / bâtiment
--- Limite de la commune

PROJET DE PLAN DIRECTEUR SECTORIEL «PAYSAGES»
Annexe 2a - Zone de préservation des grands ensembles paysagers
Müllerthal
Commune de Waldbillig
Extrait A1

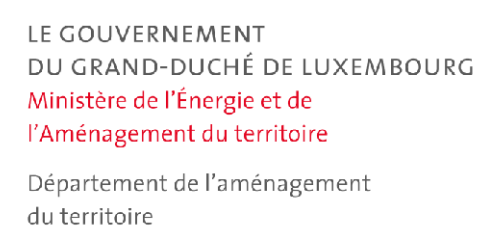




Fond de plan: PCN © Origine Cadastre (version: 03/06/2019)
Droits réservés à l'Etat du Grand-Duché de Luxembourg
Copie et reproduction interdites

- - - Limite de la commune

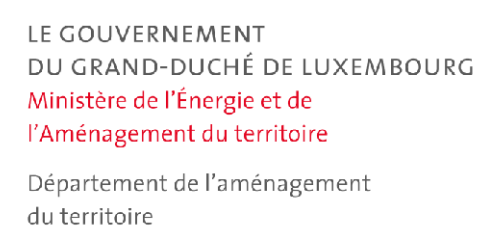
Extrait A2



Fond de plan: PCN © Origine Cadastre (version: 03/06/2019)
Droits réservés à l'Etat du Grand-Duché de Luxembourg
Copie et reproduction interdites

- - - Limite de la commune

Commune de Waldbillig
Extrait A3



Fond de plan: PCN © Origine Cadastre (version: 03/06/2019)
Droits réservés à l'Etat du Grand-Duché de Luxembourg

 Parcelle cadastrale / bâtiment

- - - Limite de la commune

Müllerthal

Commune de Waldbillig
Extrait B1

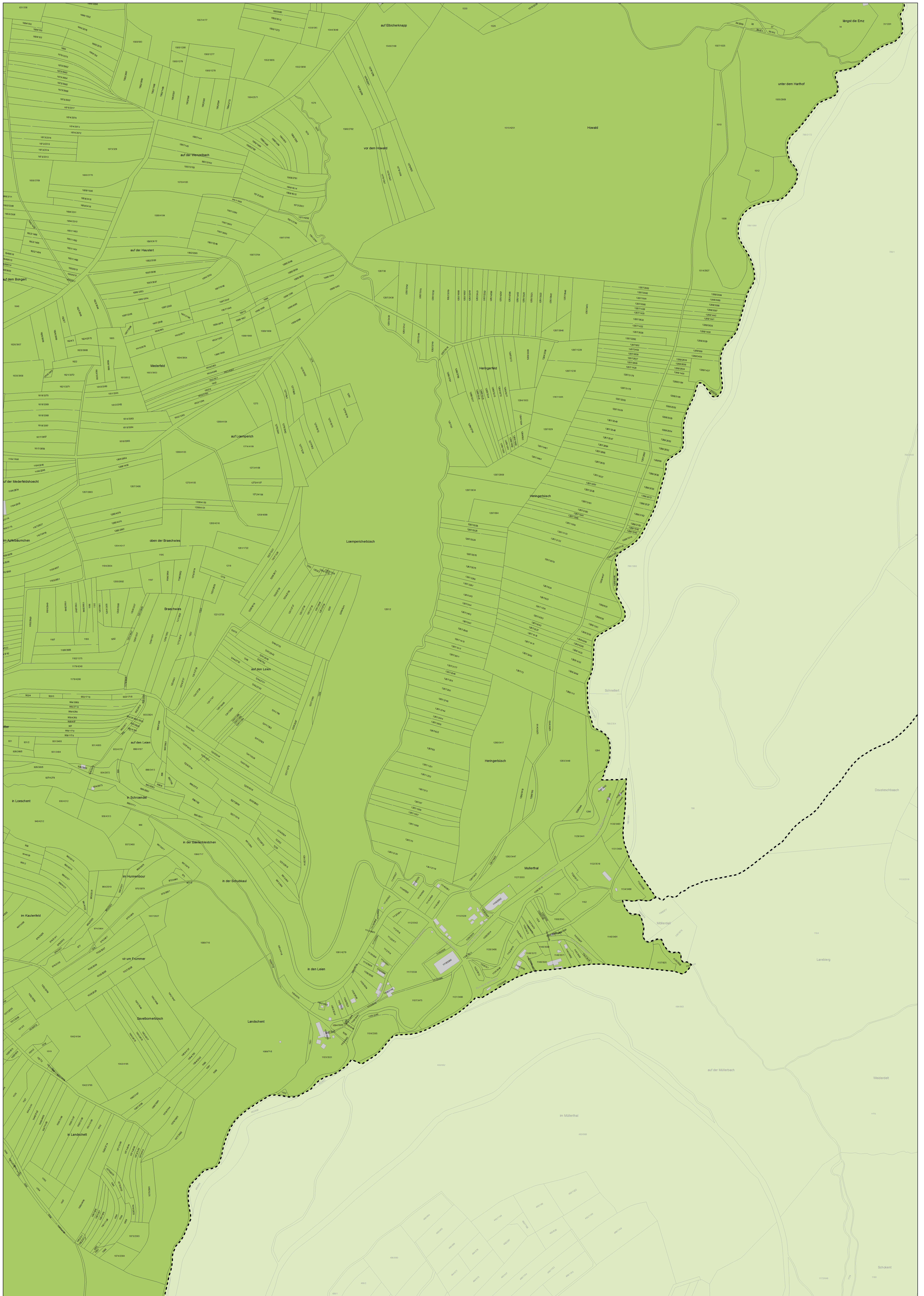


Fond de plan: PCN © Origine Cadastre (version: 03/06/2019)
Droits réservés à l'Etat du Grand-Duché de Luxembourg
Copie et reproduction interdites

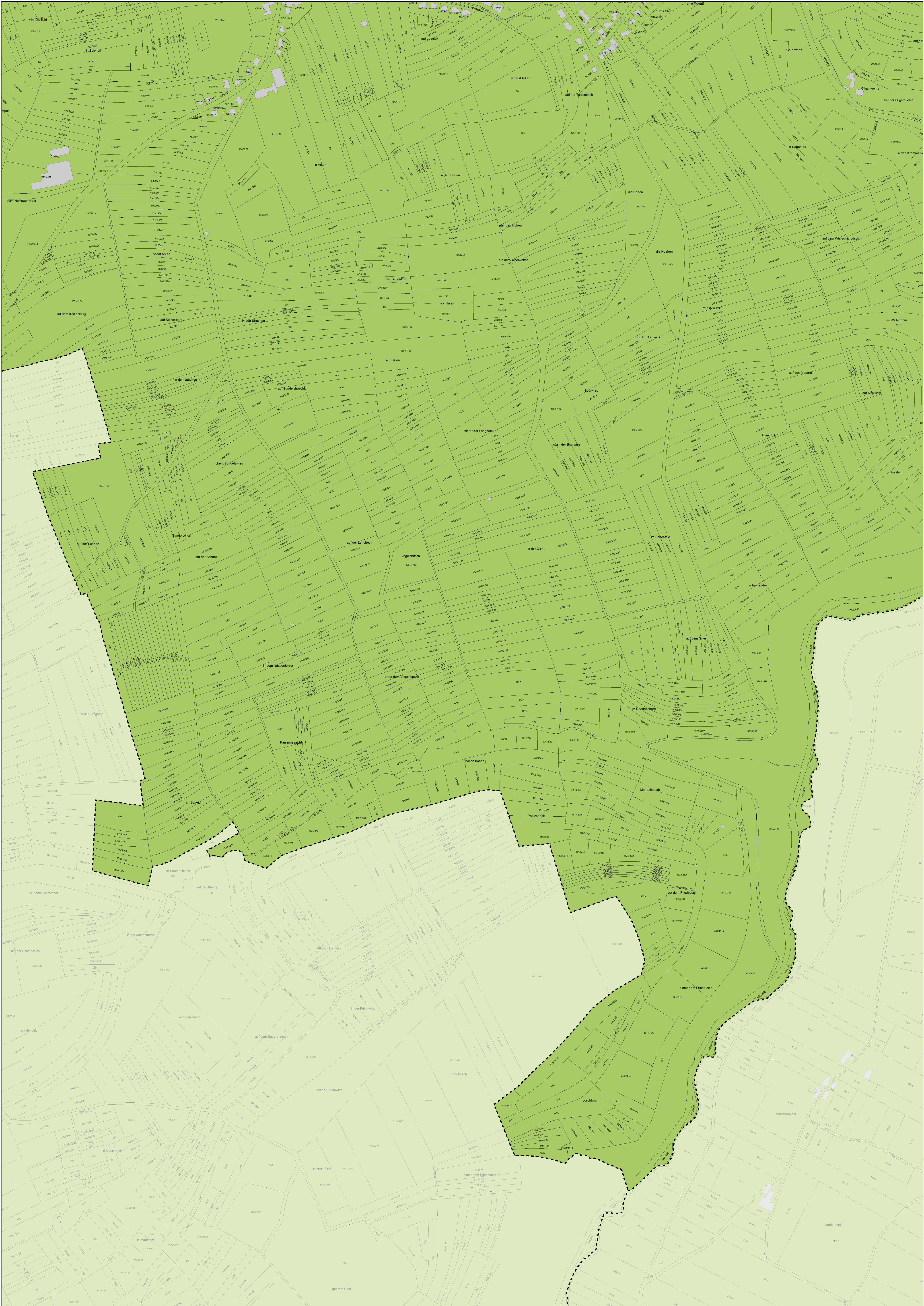
0 20 40 80 120 160 200 m

- - - Limite de la commune

Commune de Waldbillig
Extrait B3










Fond de plan: PCN © Origine Cadastre (version: 03/06/2019)
Droits réservés à l'Etat du Grand-Duché de Luxembourg
Copie et reproduction interdites

 Parcelle cadastrale / bâtiment

Commune de Waldbillig
Extrait C3