



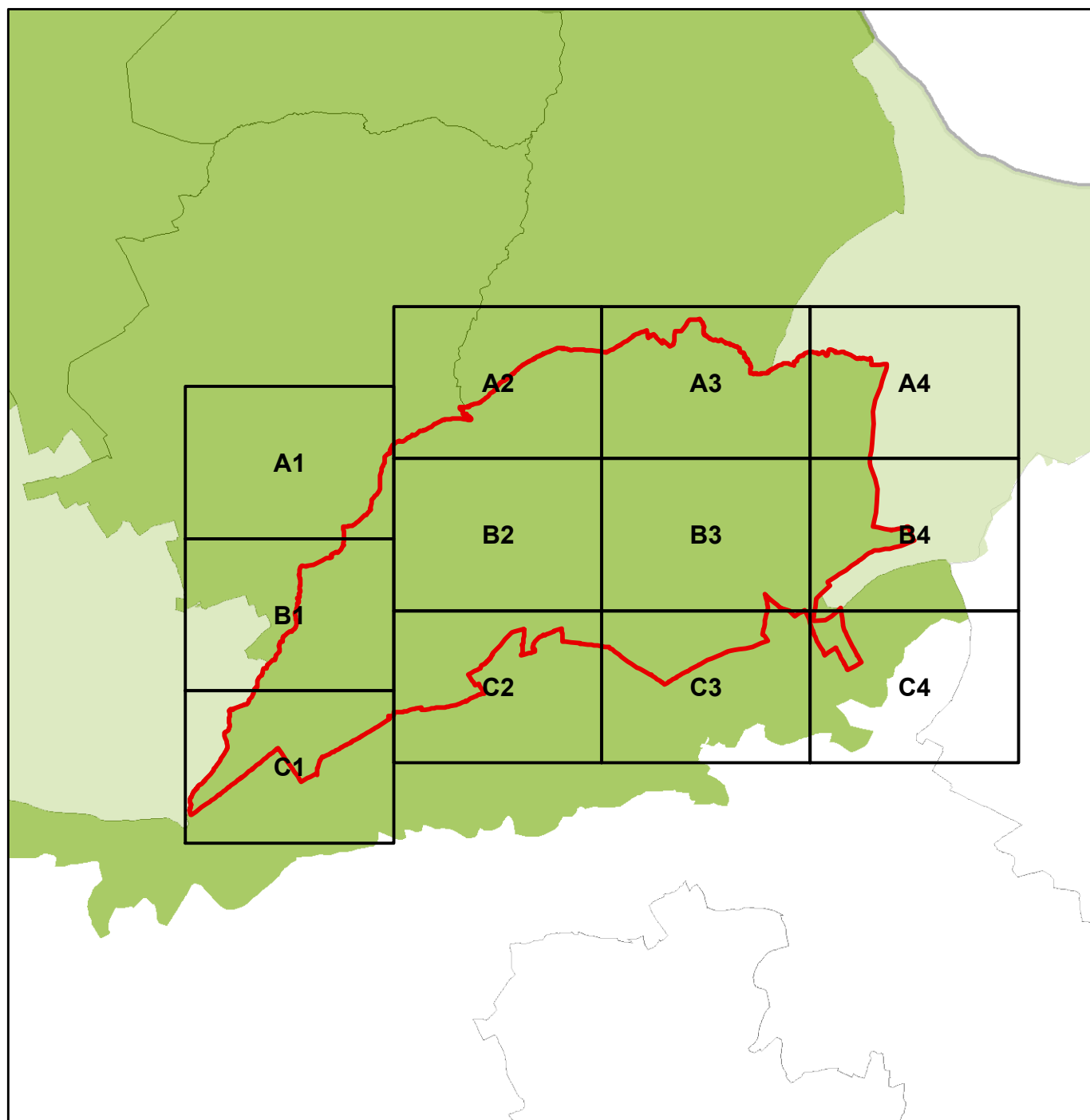
# PROJET DE PLAN DIRECTEUR SECTORIEL «PAYSAGES»

PSP - Zone de préservation des grands ensembles paysagers (GEP)

## Commune de Consdorf

L'ensemble du territoire de la commune est couvert par la zone de préservation du grand ensemble paysager  
Müllerthal

### Plan d'assemblage





Département de l'aménagement  
du territoire $\Delta$ 

Fond de plan: PCN © Origine Cadastre (version: 03/08/2019)  
Droits réservés à l'Etat du Grand-Duché de Luxembourg  
Copie et reproduction interdites

0 20 40 80 120 160 200

☐ Parcelle cadastrale / bâtiment

- - - Limite de la commune

Müllerthal

**Commune de Consdorf**  
Extrait A1





LE GOUVERNEMENT  
DU GRAND-DUCHÉ DE LUXEMBOURG  
Ministère de l'Énergie et de  
l'Aménagement du territoire  
Département de l'aménagement  
du territoire



LE GOUVERNEMENT  
DU GRAND-DUCHÉ DE LUXEMBOURG  
Ministère de l'Environnement, du Climat  
et du Développement durable

Fond de plan: PCN © Origine Cadastre (version: 03/06/2019)  
Droits réservés à l'Etat du Grand-Duché de Luxembourg  
Copie et reproduction interdites

0 20 40 80 120 160 200 m

- - - Limite de la commune

Müllerthal  
Commune de Consdorf  
Extrait A2





LE GOUVERNEMENT  
DU GRAND-DUCHÉ DE LUXEMBOURG  
Ministère de l'Énergie et de  
l'Aménagement du territoire  
Département de l'aménagement  
du territoire



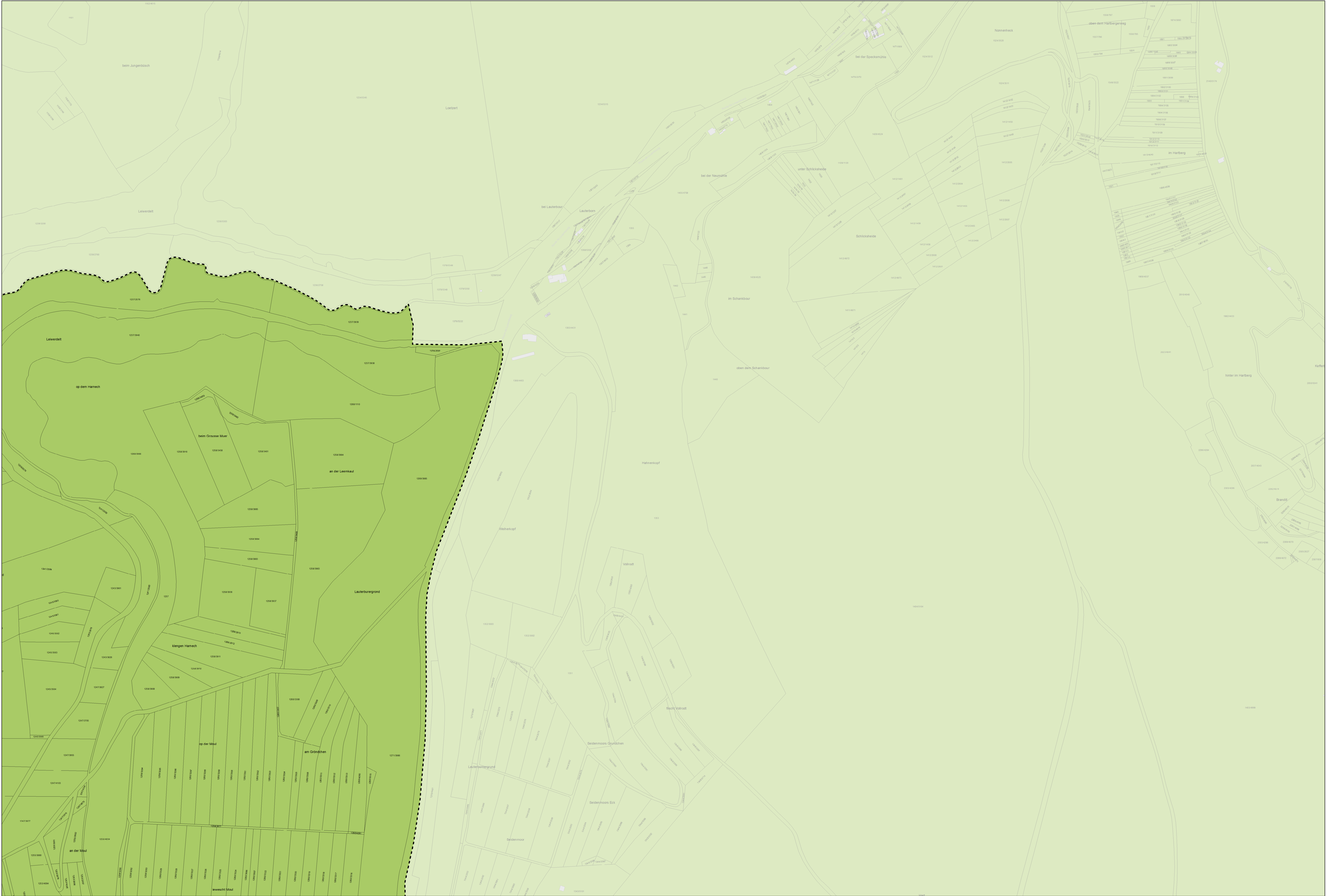
LE GOUVERNEMENT  
DU GRAND-DUCHÉ DE LUXEMBOURG  
Ministère de l'Environnement, du Climat  
et du Développement durable

Fond de plan: PCN © Origine Cadastre (version: 03/08/2019)  
Droits réservés à l'Etat du Grand-Duché de Luxembourg  
Copie et reproduction interdites

0 20 40 80 120 160 200

- - - Limite de la commune









LE GOUVERNEMENT  
DU GRAND-DUCHÉ DE LUXEMBOURG  
Ministère de l'Énergie et de  
l'Aménagement du territoire  
Département de l'aménagement  
du territoire





LE GOUVERNEMENT  
DU GRAND-DUCHÉ DE LUXEMBOURG  
Ministère de l'Environnement, du Climat  
et du Développement durable

Format DIN A0 à l'échelle 1:2500

Fond de plan: PCN © Origine Cadastre (version: 03/06/2019)  
Droits réservés à l'Etat du Grand-Duché de Luxembourg  
Copie et reproduction interdites

0 20 40 80 120 160 200 m

 PSP - Zone de préservation des grands ensembles paysagers (GEP)  
 Parcelle cadastrale / bâtiment  
 - - - Limite de la commune

**PROJET DE PLAN DIRECTEUR SECTORIEL «PAYSAGES»**  
Annexe 2a - Zone de préservation des grands ensembles paysagers  
Müllerthal  
**Commune de Consdorf**  
Extrait B1







Département de l'aménagement  
du territoire $\wedge$ 

Copie et reproduction interdites

0 20 40 80 120 160 200 m

☐ Parcelle cadastrale / bâtiment

Müllerthal

Commune de Consdorf  
Extrait B3






LE GOUVERNEMENT  
DU GRAND-DUCHÉ DE LUXEMBOURG  
Ministère de l'Énergie et de  
l'Aménagement du territoire  
Département de l'aménagement  
du territoire





LE GOUVERNEMENT  
DU GRAND-DUCHÉ DE LUXEMBOURG  
Ministère de l'Environnement, du Climat  
et du Développement durable

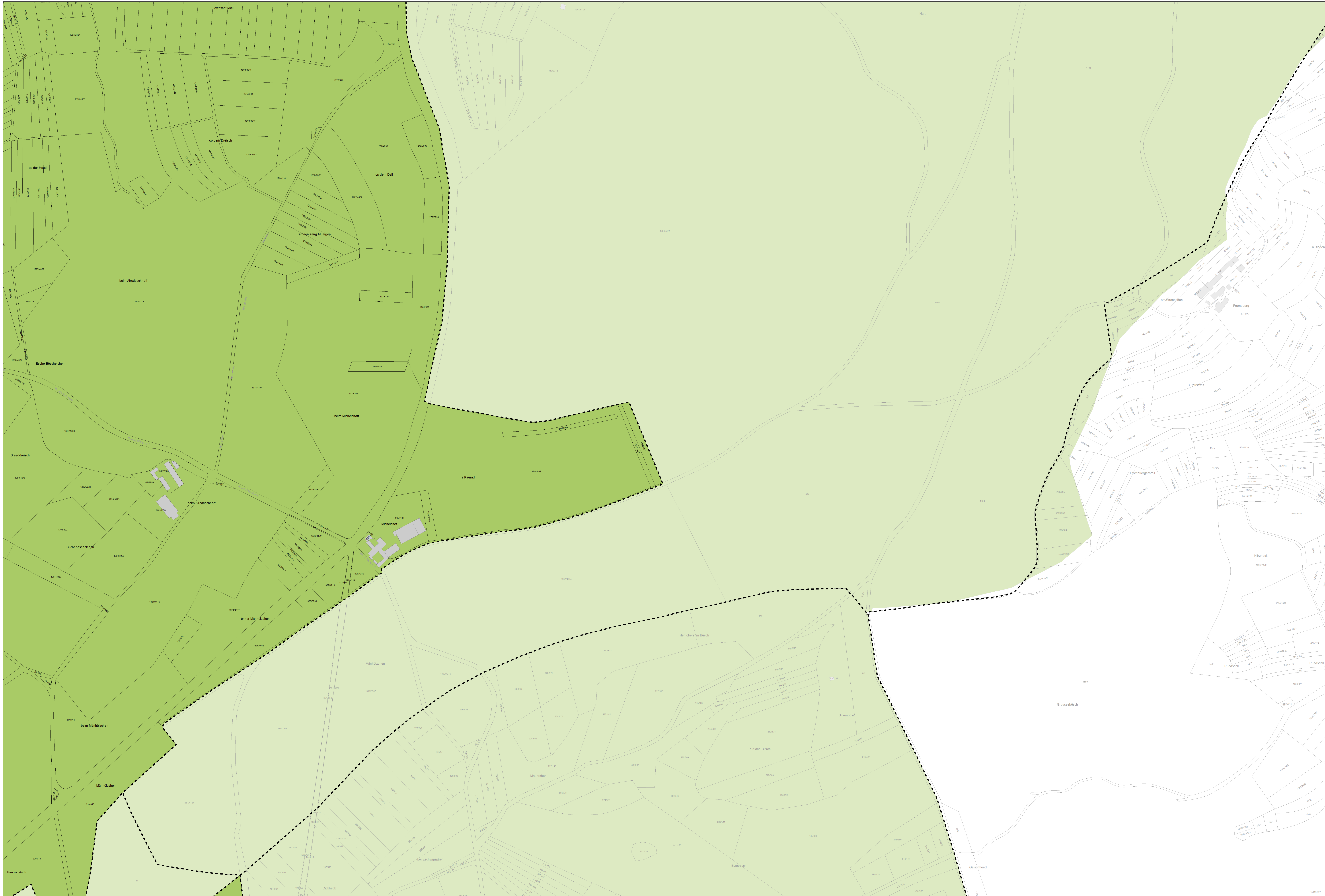
Format DIN A0 à l'échelle 1:2500

Fond de plan: PCN © Origine Cadastre (version: 03/06/2019)  
Droits réservés à l'Etat du Grand-Duché de Luxembourg  
Copie et reproduction interdites



 PSP - Zone de préservation des grands ensembles paysagers (GEP)  
 Parcelle cadastrale / bâtiment  
 - - - Limite de la commune

**PROJET DE PLAN DIRECTEUR SECTORIEL «PAYSAGE»**  
Annexe 2a - Zone de préservation des grands ensembles paysagers  
**Müllerthal**  
**Commune de Consdorf**  
Extrait B4







LE GOUVERNEMENT  
DU GRAND-DUCHÉ DE LUXEMBOURG  
Ministère de l'Énergie et de  
l'Aménagement du territoire  
Département de l'aménagement  
du territoire



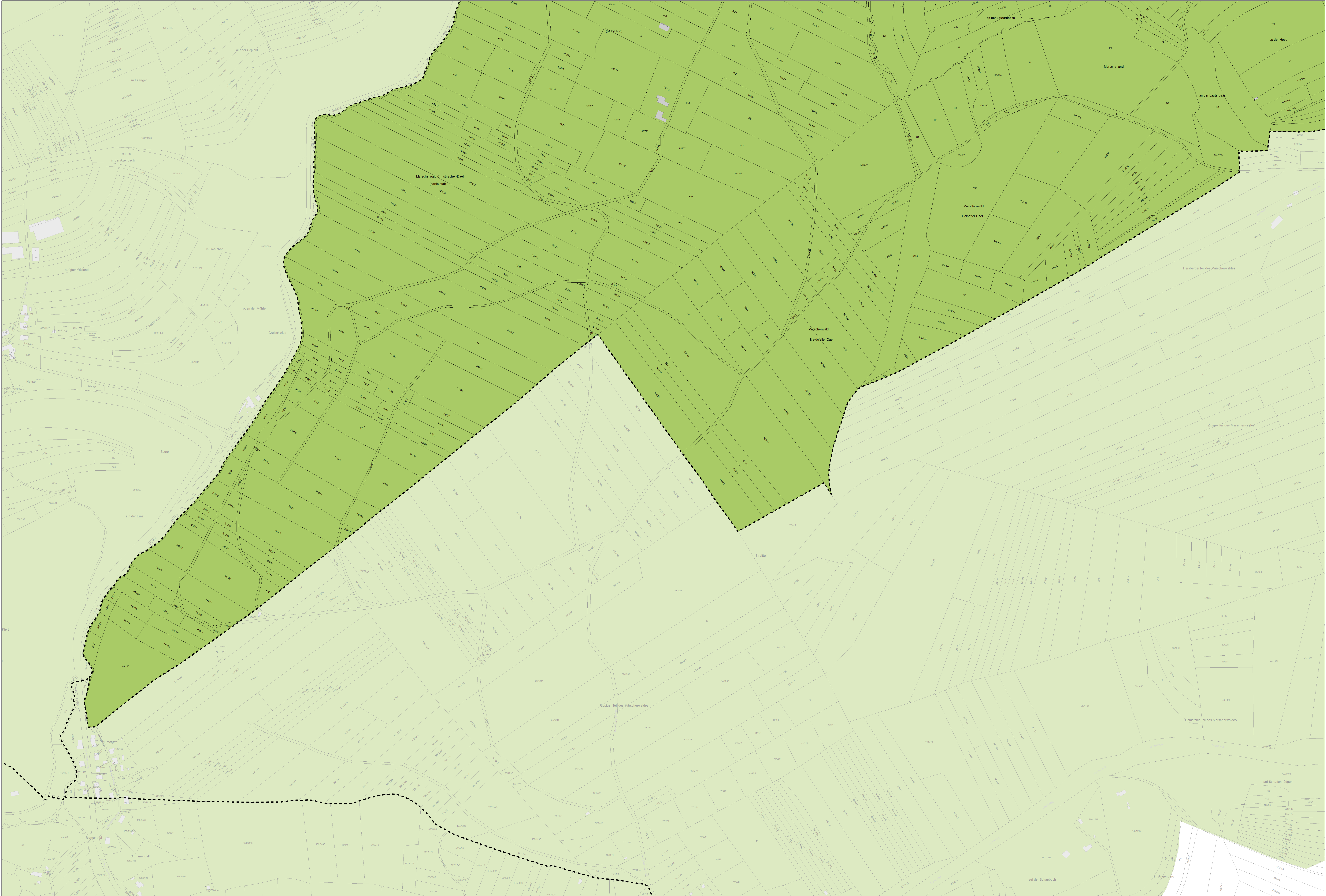
LE GOUVERNEMENT  
DU GRAND-DUCHÉ DE LUXEMBOURG  
Ministère de l'Environnement, du Climat  
et du Développement durable

Format DIN A0 à l'échelle 1:2500  
Fond de plan: PCN D Origine Cadastre (version 03/08/2019)  
Droits réservés à l'Etat du Grand-Duché de Luxembourg  
Copie et reproduction interdites



PSP - Zone de préservation des  
grands ensembles paysagers (GEP)  
Parcelle cadastrale / bâtiment  
--- Limite de la commune

PROJET DE PLAN DIRECTEUR SECTORIEL «PAYSAGES»  
Annexe 2a - Zone de préservation des grands ensembles paysagers  
Müllerthal  
Commune de Consdorf  
Extrait C1








Format DIN A0 à l'échelle 1:2500

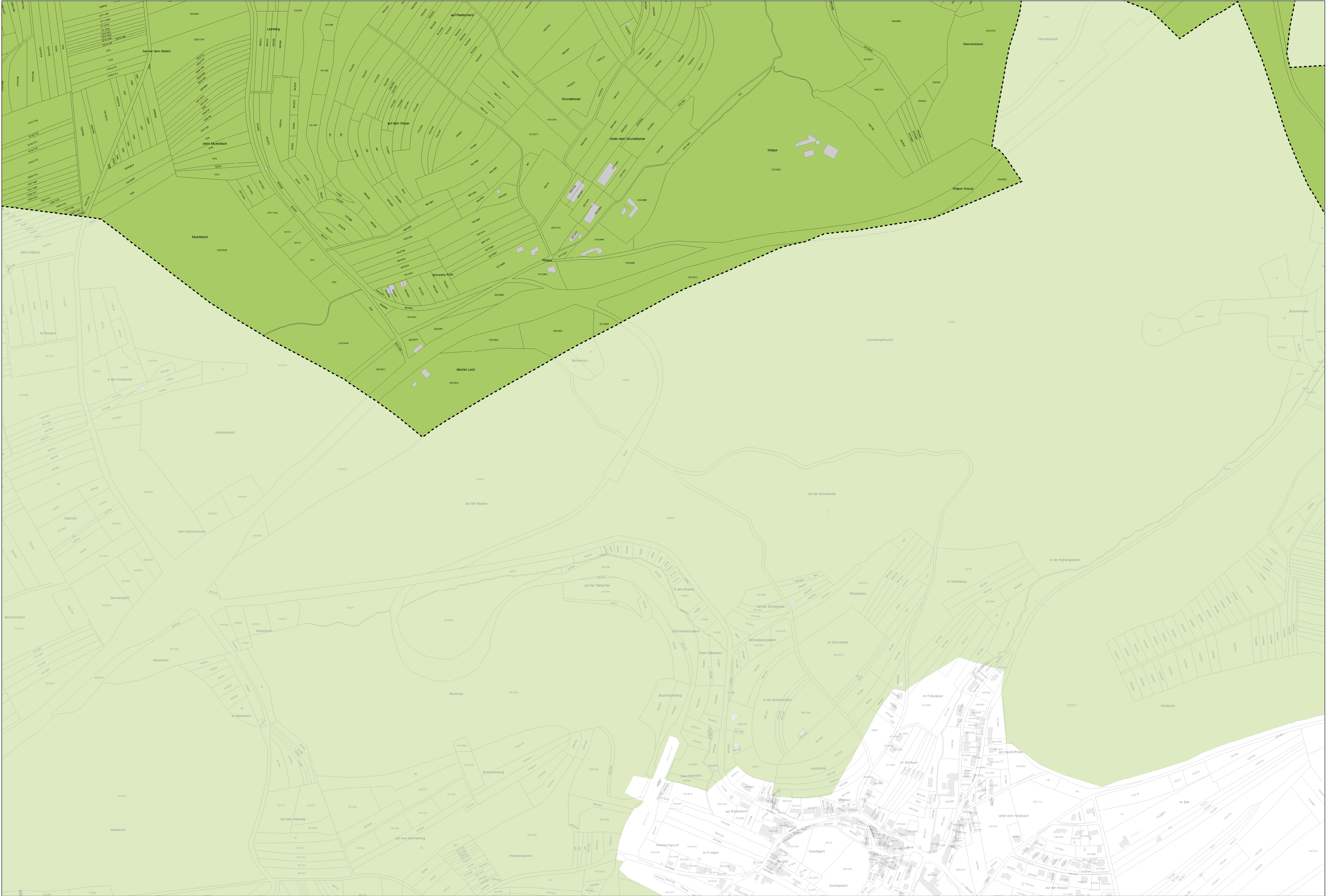
Fond de plan: PCN © Origine Cadastre (version: 03/06/2019)  
Droits réservés à l'Etat du Grand-Duché de Luxembourg  
Copie et reproduction interdites

0 20 40 80 120 160 200

 PSP - Zone de préservation des grands ensembles paysagers (GEP)  
 Parcelle cadastrale / bâtiment  
 - - - Limite de la commune

**PROJET DE PLAN DIRECTEUR SECTORIEL «PAYSAGE»**  
Annexe 2a - Zone de préservation des grands ensembles paysagers  
**Müllerthal**  
**Commune de Consdorf**  
Extrait C2









LE GOUVERNEMENT  
DU GRAND-DUCHÉ DE LUXEMBOURG  
Ministère de l'Énergie et de  
l'Aménagement du territoire  
Département de l'aménagement  
du territoire



LE GOUVERNEMENT  
DU GRAND-DUCHÉ DE LUXEMBOURG  
Ministère de l'Environnement, du Climat  
et du Développement durable

Format DIN A0 à l'échelle 1:2500  
Fond de plan: PCN-D Origine Cadastre (version 03/08/2019)  
Droits réservés à l'Etat du Grand-Duché de Luxembourg  
Copie et reproduction interdites

PSP - Zone de préservation des  
grands ensembles paysagers (GEP)  
Parcelle cadastrale / bâtiment  
--- Limite de la commune

PROJET DE PLAN DIRECTEUR SECTORIEL «PAYSAGES»  
Annexe 2a - Zone de préservation des grands ensembles paysagers  
Müllerthal  
Commune de Consdorf  
Extrait C4

