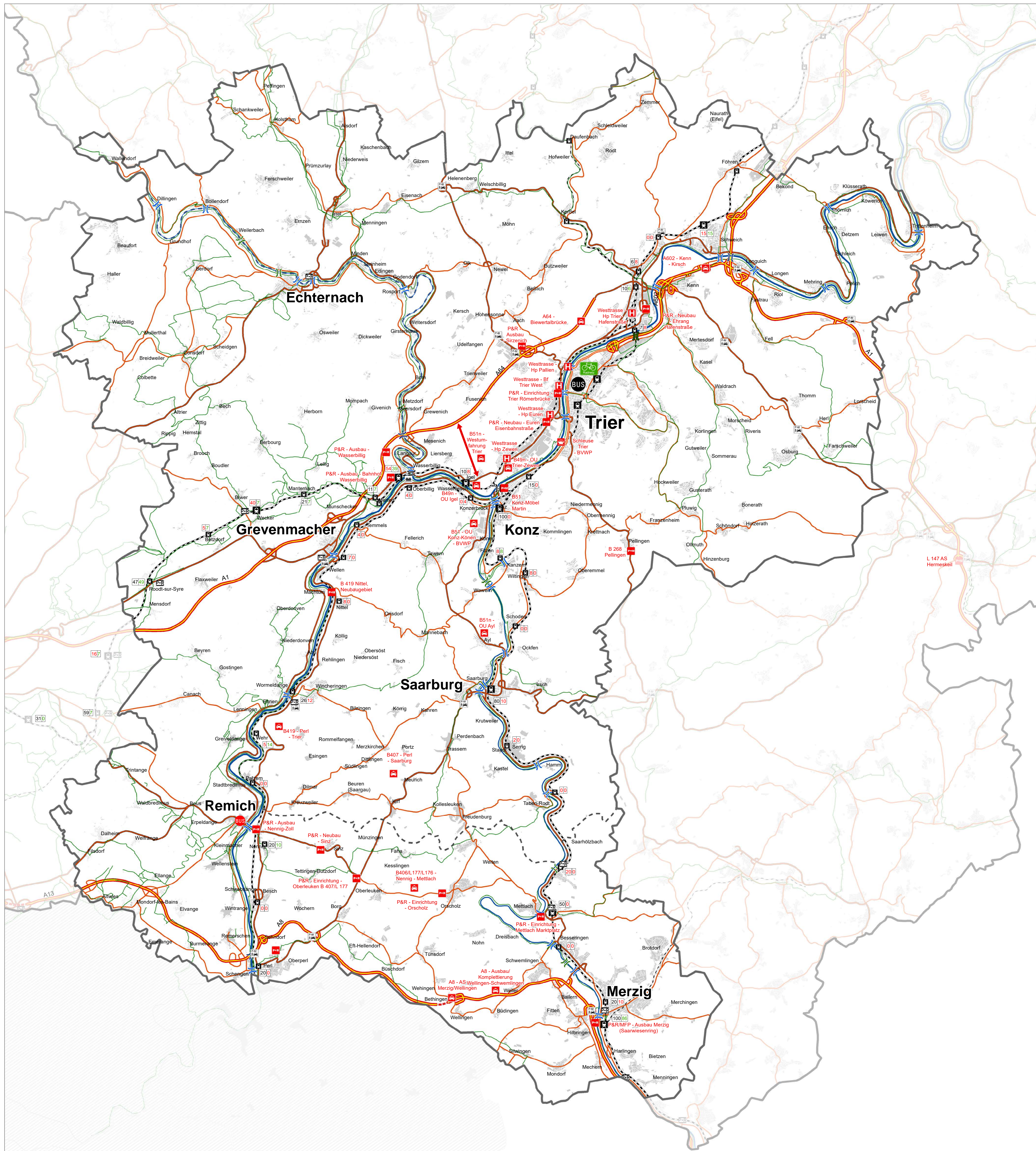






— Busliniennetz
• Haltestelle

Planung Luxemburg Stadt
Tram



Um Verständnis der Karten sind die dazugehörigen Kartenbeschreibungen zu beachten.
Genauere Angaben zu den Datenquellen sind der gesonderten Dokumentation der Datenquellen zu entnehmen.

Legende



Straßennetz

-  Autobahn
-  Fernstraße 4-spurig
-  Fernstraße 2-3-spurig
-  Sonstige Straßen



Straßen Planung

-  Straßenbau
-  Moselaufstieg



Straßeninfrastruktur Bestand

-  Mitfahrerparkplatz
-  Park + Ride



Straßeninfrastruktur Planung

-  Mitfahrerparkplatz
-  Park + Ride



Eisenbahnnetz

-  Mehrspurige Eisenbahnlinie
-  Eingleisige Eisenbahnlinie



Eisenbahnen Bahn Bestand

-  Bahnhofpunkt Regionalexpress
-  Bahnhofpunkt Regionalbahn


Eisenbahnen Bahn Planung

-  Bahnhofpunkt Regionalexpress
-  Bahnhofpunkt Regionalbahn



PKW-Stellplätze

Anzahl PKW-Stellplätze < 10  Anzahl Stellplätze mit Mängeln
Anzahl PKW-Stellplätze > 80 %  Anzahl Stellplätze mit guter Ausstattung



Infrastruktur Bahn Planung

-  Bahnhofpunkt Planung


Infrastruktur ÖPNV - Busspuren

-  Innerstädtisches Busspurnetz
-  Geplante Busspur


Radwegenetz

-  Radwegenetz (überregional/regional)
-  Innerstädtisches Radwegenetz






Fähre Bestand

-  Fähre Oberbüllig - Wasserbüllig

Schiffahrt Planung

-  Schleuse Planung

Brücken

-  Autobahn
-  Straße
-  Bahn
-  Bahn und Rad/Fußgänger
-  Rad / Fußgänger

Kartengrundlagen:

GIS-GR (2013) | PG Region Trier (2014) | Landesbetrieb Mobilität Rheinland-Pfalz (2016) | BMV – Bundesministerium für Verkehr und digitale Infrastruktur (2016) | MDDI (alt. : SNAOT (2016) | Website Konz (2017) | Website Geoportall Luxemburg (2017) | Administration des ponts et chaussées (2017) | Website Radwanderland (2016) | Website Geoportall Saarland (2016 b) | Eigene Erhebungen | MDDI (2017) | Website Luxtram (2017) | Website VRT (2017)

Geobasisdaten:

© GeoBasis-DE / LVernGeoRP 2016 | © LVGL GDZ 33/2016 | ROK SGD Nord 2017 | BD-TC, ACT