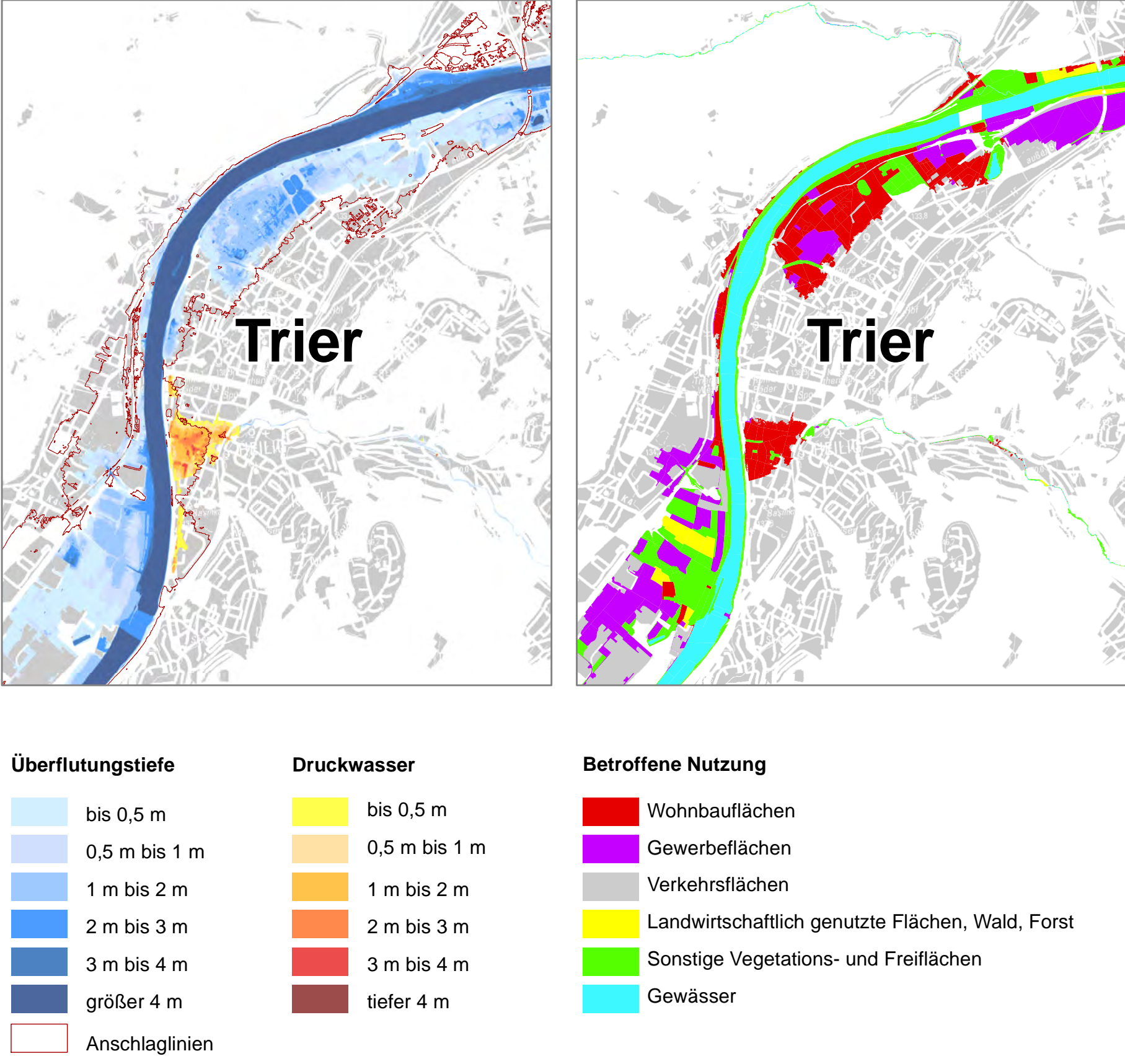
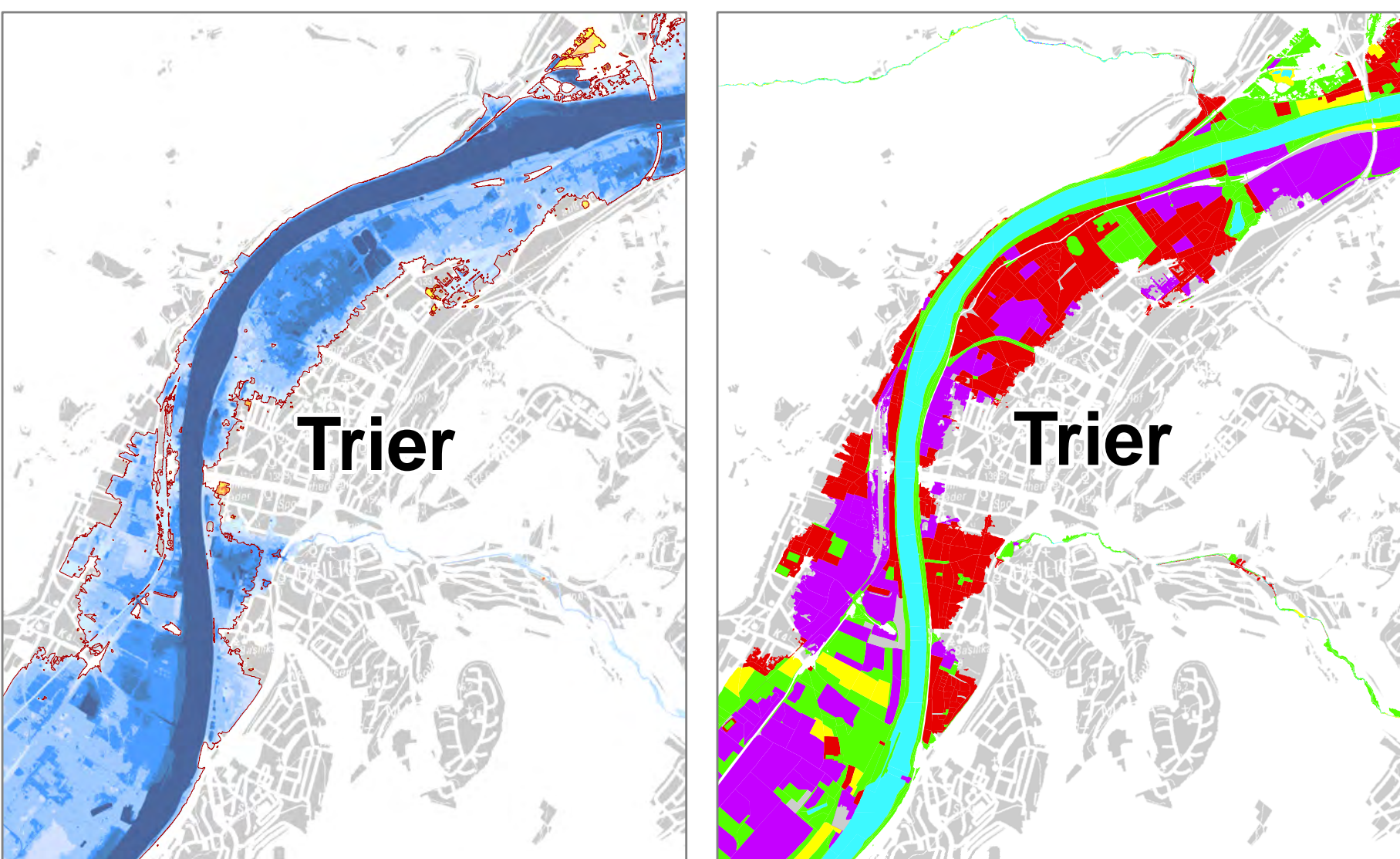


Hochwassergefahren- und -risikokarte\* für ein HQ100  
im Bereich der Stadt Trier

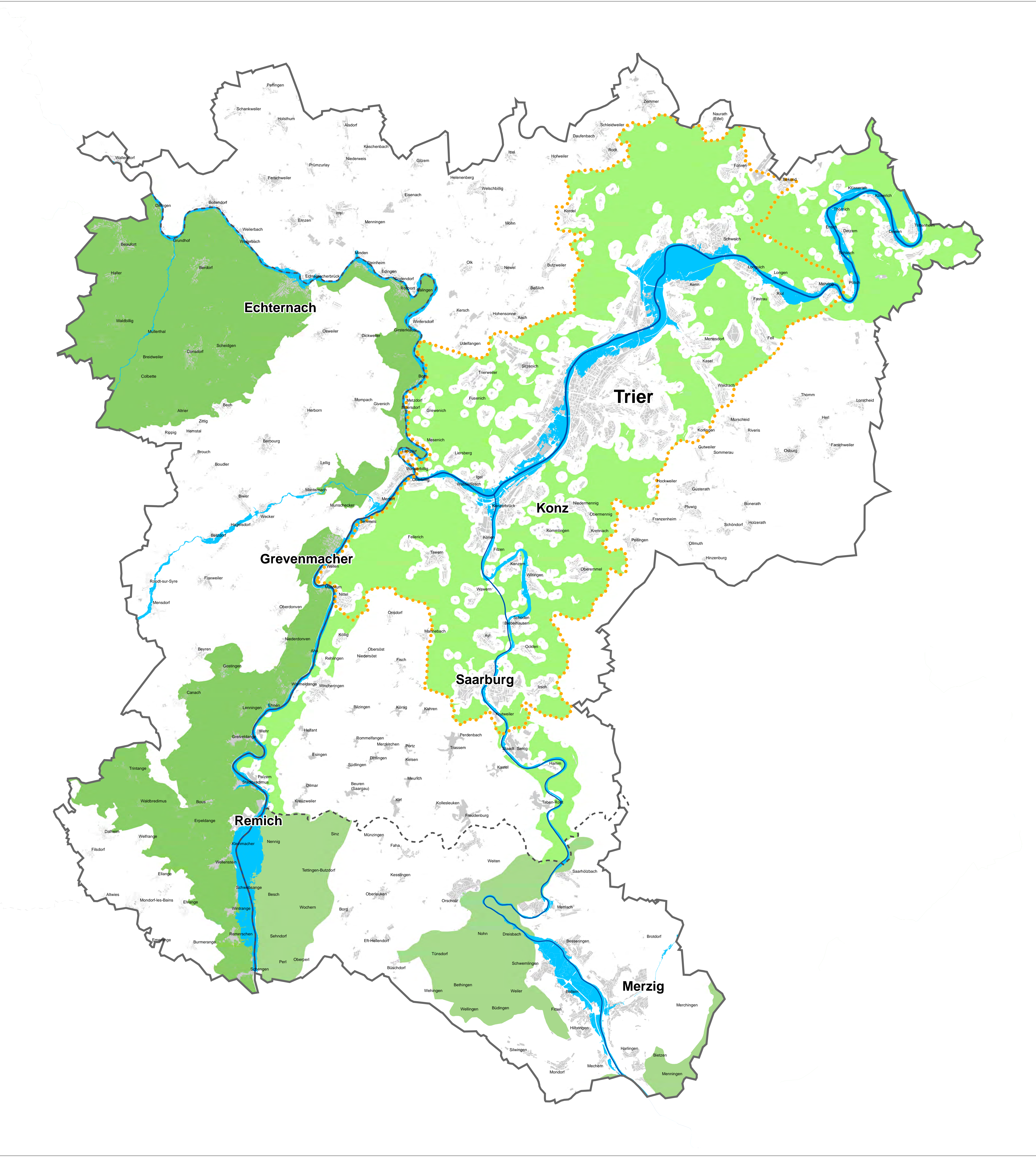
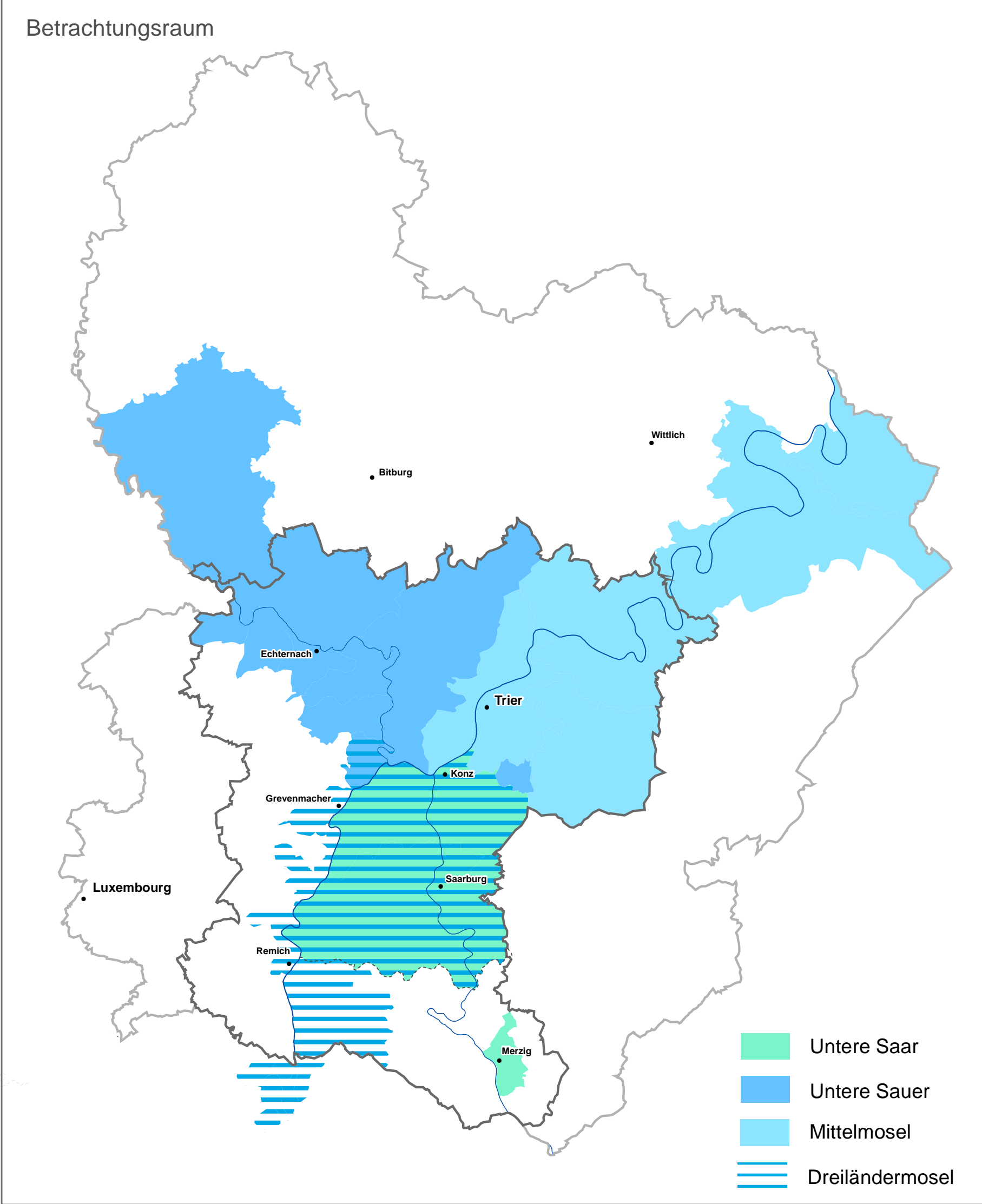


Hochwassergefahren- und -risikokarte\* für ein HQextrem  
im Bereich der Stadt Trier

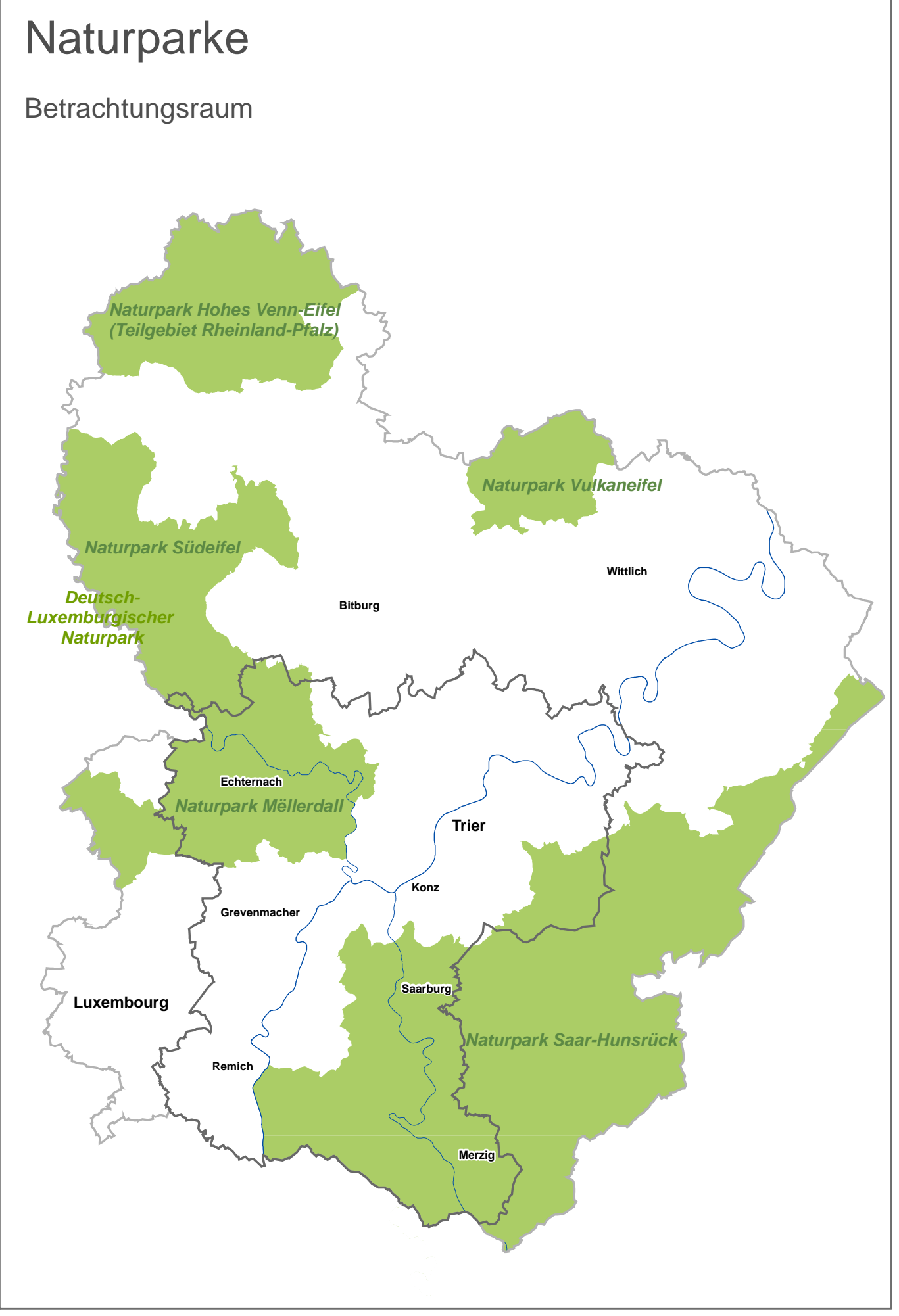


\* Auf die Darstellung der betroffenen Einwohner sowie der IVU wird verzichtet, da keine auf die Kartenausschnitte bezogenen Daten dazu vorliegen.  
Darstellung auf der Grundlage digitaler Daten des Landesamtes für Umwelt, Rheinland-Pfalz, 2017.

Kommunale Mitglieder der Hochwasserpartnerschaften



7 Freiraumsicherung  
und  
Hochwasservorsorge



Zum Verständnis der Karten sind die dazugehörigen Kartenbeschreibungen zu beachten.  
Genauere Angaben zu den Datenquellen sind der gesonderten Dokumentation der Datenquellen zu entnehmen.

**Legende**

**Freiraumsicherung**

**RROP Trier (Entwurf 2014)**

- Regionalpark (Vorschlag)

**Luxembourg**

**Plan séctoriel - Paysage (Projet 2014)**

- Zone de préservation des grands ensembles paysagère

**Rheinland-Pfalz**

**LEP IV (2008) und RROP Trier (Entwurf 2014)**

- Regionaler Grünzug

**Saarland**

**Landschaftsprogramm LAPRO (2009)**

- Natur- und Kulturerlebnisräume

**Hochwassergefährdung**

- 100-jähriger Hochwasserabfluss (HQ 100)

**Rheinland-Pfalz**

**RROP Trier (Entwurf 2014)**

- Vorranggebiet Hochwasserschutz
- Vorbehaltsgebiet Hochwasserschutz

**Kartengrundlagen:**

PG Region Trier (Entwurf 2014) | MDDI (2014a) | MUS (2009) | MDDI - Département de l'Aménagement du Territoire (o.J.) | PG Region Trier (2017) | LVGL (2017) | Landesamt für Umwelt, Rheinland-Pfalz (2017) | IKMS/CIMMS (2017) | GIS-GR (2015)

**Geobasisdaten:**

© GeoBasis-DE / LVermGeoRP 2016 | © LVGL GDZ 33/2016 | ROK SGD Nord 2017 | BD-TC, ACT

**Untersuchungsraum**

- Planungsraum
- Betrachtungsraum

**Verwaltungseinheiten**

- Staats- und Landesgrenze

**Entwicklungskonzept Oberes Moseltal**

**Freiraumsicherung und Hochwasservorsorge**

0 1,25 2,5 5 Kilometer

Maßstab: 1:80.000 Datum: 10.04.2017 Bearbeitung: pact, agl

agl | Hartz + Saal + Wörl | Landschafts-, Stadt- und Raumplanung

LE GOUVERNEMENT DU GRAND-DUCHÉ DE LUXEMBOURG  
Ministère du Développement durable et des Infrastructures

Rheinland-Pfalz  
Ministerium für Umwelt, Raum und Sport

SAARLAND  
Ministerium für Umwelt, Raum und Sport

Entwicklungsphase: 1. Phase: Identifizierung der Problemfelder und der Ziele

Entwicklungsphase: 2. Phase: Entwicklung von Maßnahmen und Projekten

Entwicklungsphase: 3. Phase: Umsetzung der Maßnahmen und Projekte

Entwicklungsphase: 4. Phase: Evaluation und Berichterstattung