

















**LE GOUVERNEMENT DU GRAND-DUCHÉ DE LUXEMBOURG**  
 Ministère du Développement durable et des Infrastructures  
 Département de l'aménagement du territoire

**Plan d'occupation du sol "Aéroport et environs"**  
**Modification 2016**  
**Commune de Sandweiler - Planche Sandweiler 1**  
**Parties des sections de Sandweiler et des fermes**

**Légende :**

|   |   |   |                                 |
|---|---|---|---------------------------------|
|  | Zone d'habitation (HAB)   |  | Zone d'aéroport (ZA)            |
|  | Zone d'activités communale (ZAC)  |  | Zone rurale (RUR)               |
|  | Zone d'industrie légère (ZIL)   |  | Zone d'espace vert (EV)         |
|  | Zone de bâtiments et d'équipement publics d'un à plusieurs étages (BEP)             |  | Installations de radonavigation |
|  | Zone de bâtiments et d'équipement publics sans bâtiments de grandes dimensions (EP) |  | Perimètre du POS                |
|  | Zone de bâtiments et d'équipements publics à caractère social (EPS)                 |  | Limite communale                |
|  | Zone de loisirs (ZL)  |   |                                 |
|  | Zone de récréation (ZR)   |   |                                 |
|  | Parking sous-terrain (PS)   |   |                                 |
|  | Zone d'aménagement différé (ZAD)  |   |                                 |
|  | Couloirs pour voies de communications (route et chemin de fer) (CVC)                |   |                                 |

Fond de carte : Extrait du plan cadastral numérisé (Pcn) - © Origine Cadastre : Droits réservés à l'Etat du Grand-Duché de Luxembourg - Copie et reproduction interdites

Format d'origine: DIN A0 à l'échelle 1 : 2.500

0 50 100 200 300 M

N