














**LE GOUVERNEMENT DU GRAND-DUCHÉ DE LUXEMBOURG**  
 Ministère du Développement durable et des Infrastructures  
 Département de l'aménagement du territoire

**Plan d'occupation du sol "Aéroport et environs"**  
 Plan d'ensemble (Modification 2016)

**Légende :**

	Zone d'habitation (HAB)		Zone d'aéroport (ZA)
	Zone d'activités communale (ZAC)		Zone rurale (RUR)
	Zone d'industrie légère (ZIL)		Zone d'espace vert (EV)
	Zone de bâtiments et d'équipement publics d'un à plusieurs étages (BEP)		Installations de radonavigation
	Zone de bâtiments et d'équipement publics sans bâtiments de grandes dimensions (EP)		Périmètre du POS
	Zone de loisirs (ZL)		Limite communale
	Zone de récréation (ZR)		
	Parking sous-terrain (PS)		
	Zone d'aménagement différé (ZAD)		
	Corridors pour voies de communications (routes et chemin de fer) (CVC)		

Fond de carte : Carte topographique - © Origine Cadastre : Droits réservés à l'Etat du Grand-Duché de Luxembourg - Copie et reproduction interdites

Format d'origine: DIN A0 à l'échelle 1 : 10 000

0 100 200 400 600 800 1 000 1 200 M

N