

LE GOUVERNEMENT  
DU GRAND-DUCHÉ DE LUXEMBOURG  
Ministère de l'intérieur  
et de l'aménagement du territoire  
Direction de l'aménagement du territoire

### Plan d'occupation du sol "Aéroport et environs"

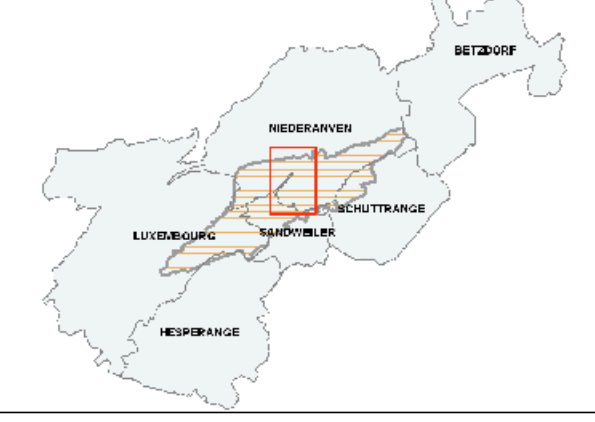
#### Commune de Niederanven

##### Planche Niederanven 2

















Parties des sections de Niederanven, Senningen et Gruenewald

Fond de plan : Extrait du plan cadastral numérisé de l'Administration du Cadastre et de la Topographie Exercice 2002

Echelle : 1/2 500



**Légende :**

	Zone d'habitation (HAB)		Zone rurale (RUR)
	Zone d'activités communale (ZAC)		Zone d'espace vert (EV)
	Zone d'industrie légère (ZIL)		Installations de radionavigation
	Zone de bâtiments et d'équipement publics d'un à plusieurs étages (BEP)		Périmètre du POS
	Zone de bâtiments et d'équipement publics sans bâtiments de grandes dimensions (EP)		Limite communale
	Zone de bâtiments et d'équipements publics à caractère social (EPS)		
	Zone de loisirs (ZL)		
	Zone de récréation (ZR)		
	Parking sous-terrain (PS)		
	Zone d'aménagement différé (ZAD)		
	Zone d'aéroport (ZA)		
	Couloirs pour voies de communications (route et chemin de fer) (CVC)		

0

50

100

200

300

JM

