

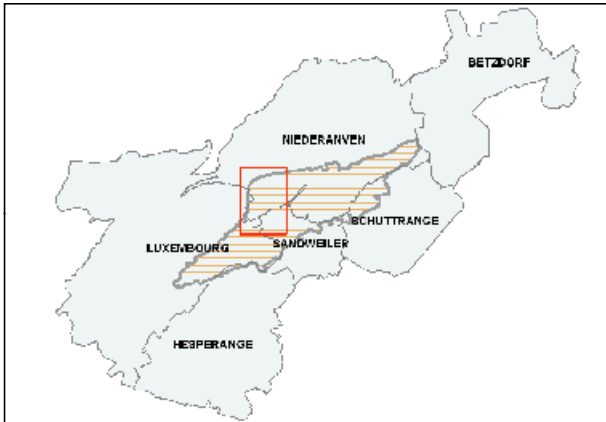


## Commune de Niederanven


















Parties des sections de Niedaranven, Senningen  
et Gruenewald

Fond de plan : Extrait du plan cadastrale numérisé de l'Administration du Cadastre et de la Topographie Exercice 2002

Echelle : 1/2 500



**Légende :**

	Zone d'habitation	(HAB)		Zone rurale	(RUR)
	Zone d'activités communale	(ZAC)		Zone d'espace vert	(EV)
	Zone d'industrie légère	(ZIL)		Installations de radiodétection	
	Zone de bâtiments et d'équipement publics dans à plusieurs étages	(BEP)		Périmètre du POS	
	Zone de bâtiments et d'équipement publics sans bâtiments de grandes dimensions	(EP)		Limite communale	
	Zone de bâtiments et d'équipements publics à caractère social	(EPS)			
	Zone de loisirs	(ZL)			
	Zone de récréation	(ZR)			
	Parking sous-terrain	(PS)			
	Zone d'aménagement différé	(ZAD)			
	Zone d'aéroport	(ZA)			
	Couloirs pour voies de communications (route et chemin de fer)	(CVC)			

