





LE GOUVERNEMENT
DU GRAND-DUCHÉ DE LUXEMBOURG
Ministère de l'Intérieur
et de l'Aménagement du Territoire
Direction de l'aménagement du territoire

Plan directeur sectoriel - partie graphique
"Stations de base pour réseaux publics
de communications mobiles"

Commune de Schiffange
(Situation au 31/08/2005)

Légende :

-  Station de base de l'opérateur
P & T Luxembourg, LuxGsm
-  Station de base de l'opérateur
TANGO S.A.
-  Station de base de l'opérateur
VOXmobile S.A.
-  Limite communale

Plan réduit par rapport à l'original
Fond de carte : Carte topographique
© Origine Cadastre : Droits réservés à l'Etat du Grand-Duché
de Luxembourg

