





LE GOUVERNEMENT  
DU GRAND-DUCHÉ DE LUXEMBOURG  
Ministère de l'Intérieur  
et de l'Aménagement du Territoire  
Direction de l'aménagement du territoire

**Plan directeur sectoriel - partie graphique**  
**"Stations de base pour réseaux publics**  
**de communications mobiles"**

**Commune de Kayl**  
(Situation au 31/08/2005)

**Légende :**

-  Station de base de l'opérateur  
P & T Luxembourg, LuxGsm
-  Station de base de l'opérateur  
TANGO S.A.
-  Station de base de l'opérateur  
VOXmobile S.A.
-  Limite communale



Plan réduit par rapport à l'original  
Fond de carte : Carte topographique  
© Origine Cadastre : Droits réservés à l'Etat du Grand-Duché  
de Luxembourg

