





LE GOUVERNEMENT  
DU GRAND-DUCHÉ DE LUXEMBOURG  
Ministère de l'Intérieur  
et de l'Aménagement du Territoire  
Direction de l'aménagement du territoire

# Plan directeur sectoriel - partie graphique "Stations de base pour réseaux publics de communications mobiles"

Commune de Clemency  
(Situation au 31/08/2005)

## Légende :

-  Station de base de l'opérateur  
P & T Luxembourg, LuxGsm
-  Station de base de l'opérateur  
TANGO S.A.
-  Station de base de l'opérateur  
VOXmobile S.A.
-  Limite communale



Plan réduit par rapport à l'original  
Fond de carte : Carte topographique  
© Origine Cadastre : Droits réservés à l'Etat du Grand-Duché  
de Luxembourg

