

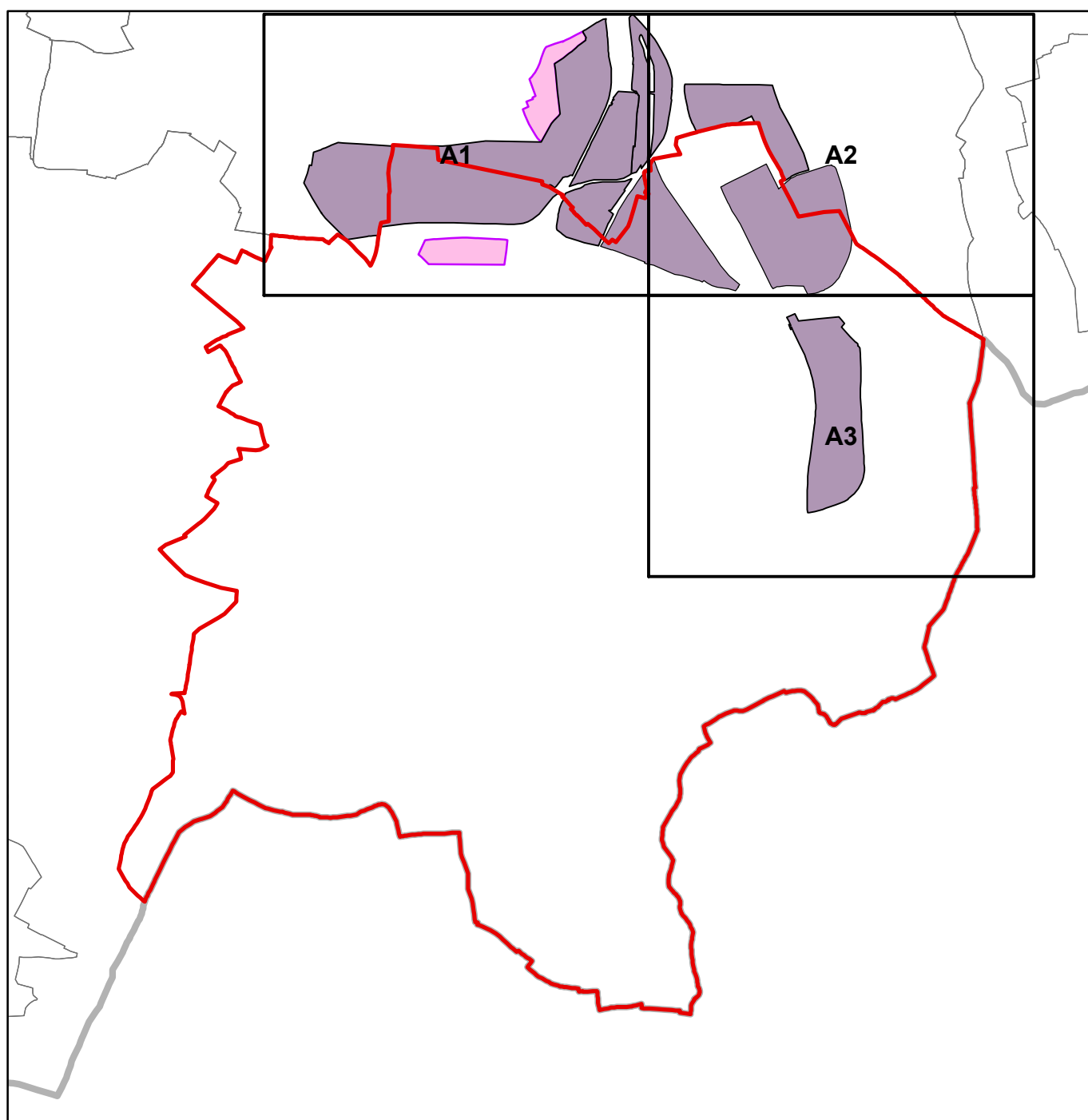


PROJET DE PLAN DIRECTEUR SECTORIEL «ZONES D'ACTIVITES ECONOMIQUES»

PSZAE - Zones d'activités économiques

Ville de Dudelange

Plan d'assemblage





Département de l'aménagement
du territoire

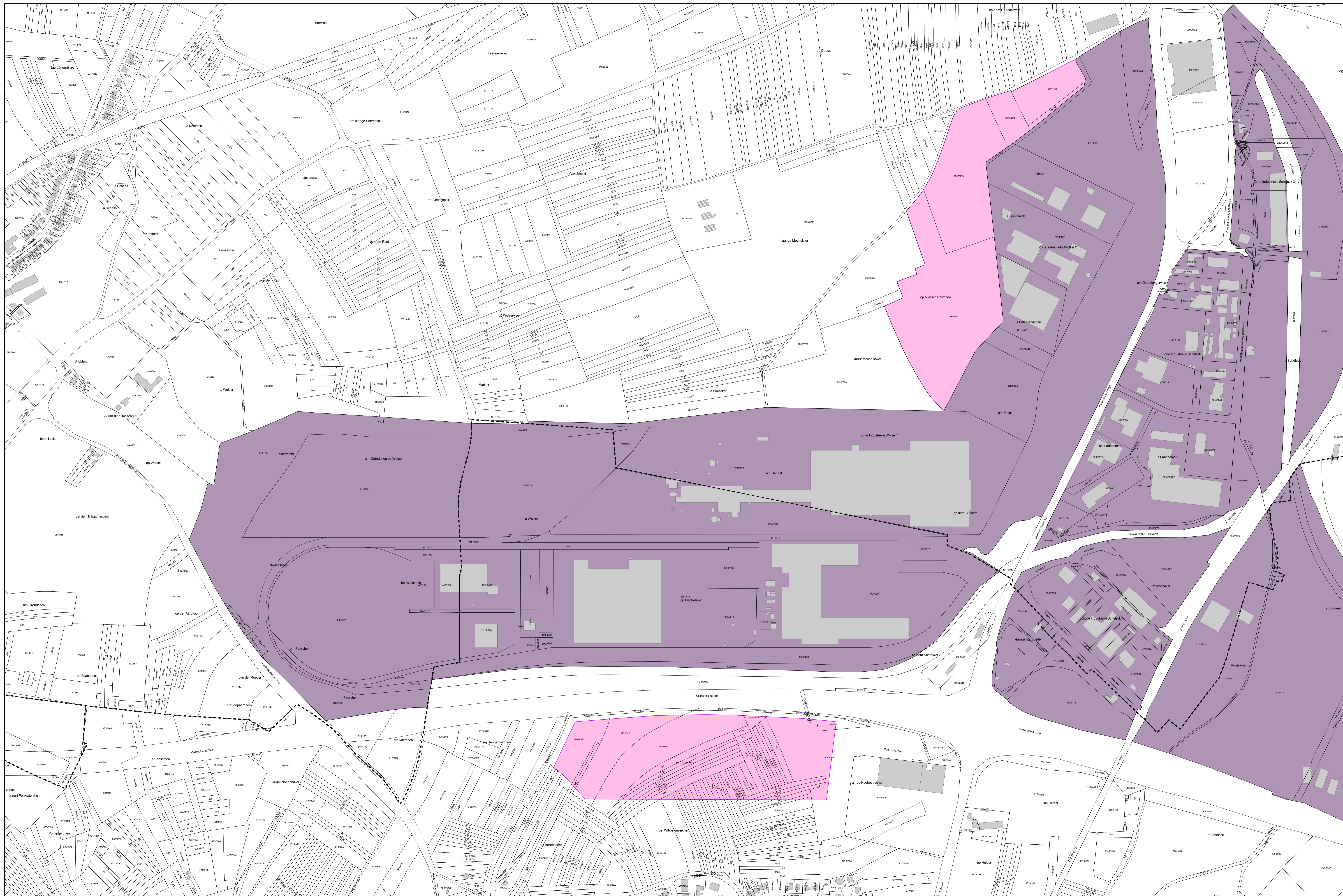


Fond de carte : PCN © Origine Cadastre

Annexe 3

VIII. 1. 1. 1.

Ville de Dudelange
Extrait A4





LE GOUVERNEMENT
DU GRAND-DUCHÉ DE LUXEMBOURG
Ministère du Développement durable
et des Infrastructures
Département de l'aménagement
du territoire

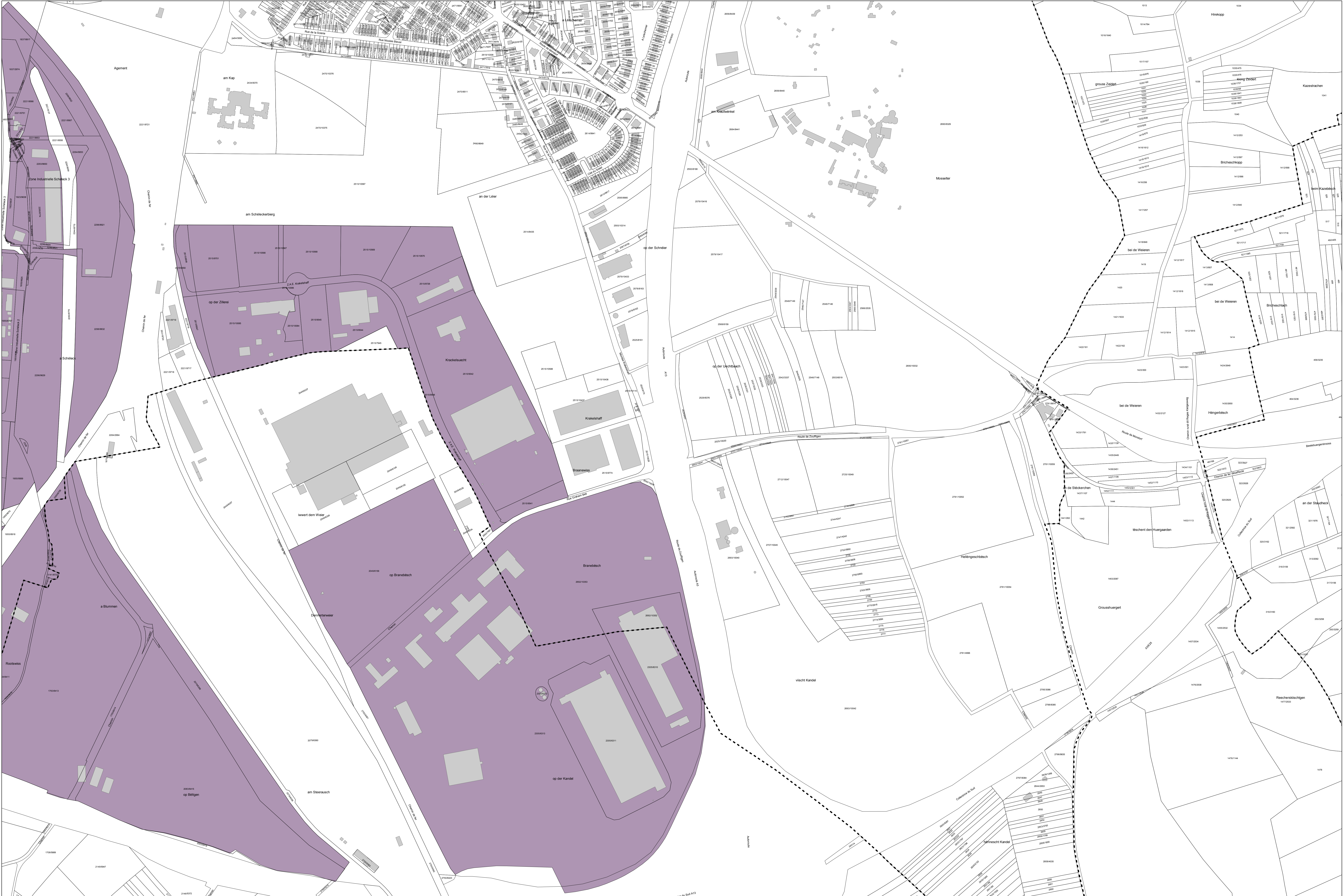
LE GOUVERNEMENT
DU GRAND-DUCHÉ DE LUXEMBOURG
Ministère de l'Économie

Format DIN A0 à l'échelle 1:2500
Fond de carte : PCN © Origine Cadastre
Droits réservés à l'Etat du Grand-Duché de Luxembourg
Copie et reproduction interdites

- ZAE nationale existante
- ZAE régionale existante
- ZAE projetée
- Parcelle cadastrale / bâtiment
- Limite de la commune

PROJET DE PLAN DIRECTIF SECTORIEL
«ZONES D'ACTIVITES ÉCONOMIQUES»
Annexe 3
5. Bettembourg/Dudelange (Eurohub-Sud) – „Zone logistique”
et 7. Bettembourg/Dudelange (Scheleick IV) – „Zone logistique”

Ville de Dudelange
Extrait A2










Département de l'aménagement
du territoire



Fond de carte : PCN © Origine Cadastre
Droits réservés à l'Etat du Grand-Duché de Luxembourg
Copie et reproduction interdites

 ZAE nationale existante
 ZAE régionale existante
 ZAE projetée
 Parcelle cadastrale / bâtiment
 Limite de la commune

14. Dudelange (Riedchen)

Ville de Dudelange
Extrait A3

