



LE GOUVERNEMENT
DU GRAND-DUCHÉ DE LUXEMBOURG
Ministère du Développement durable
et des Infrastructures

Département de l'aménagement
du territoire



LE GOUVERNEMENT
DU GRAND-DUCHÉ DE LUXEMBOURG
Ministère de l'Économie

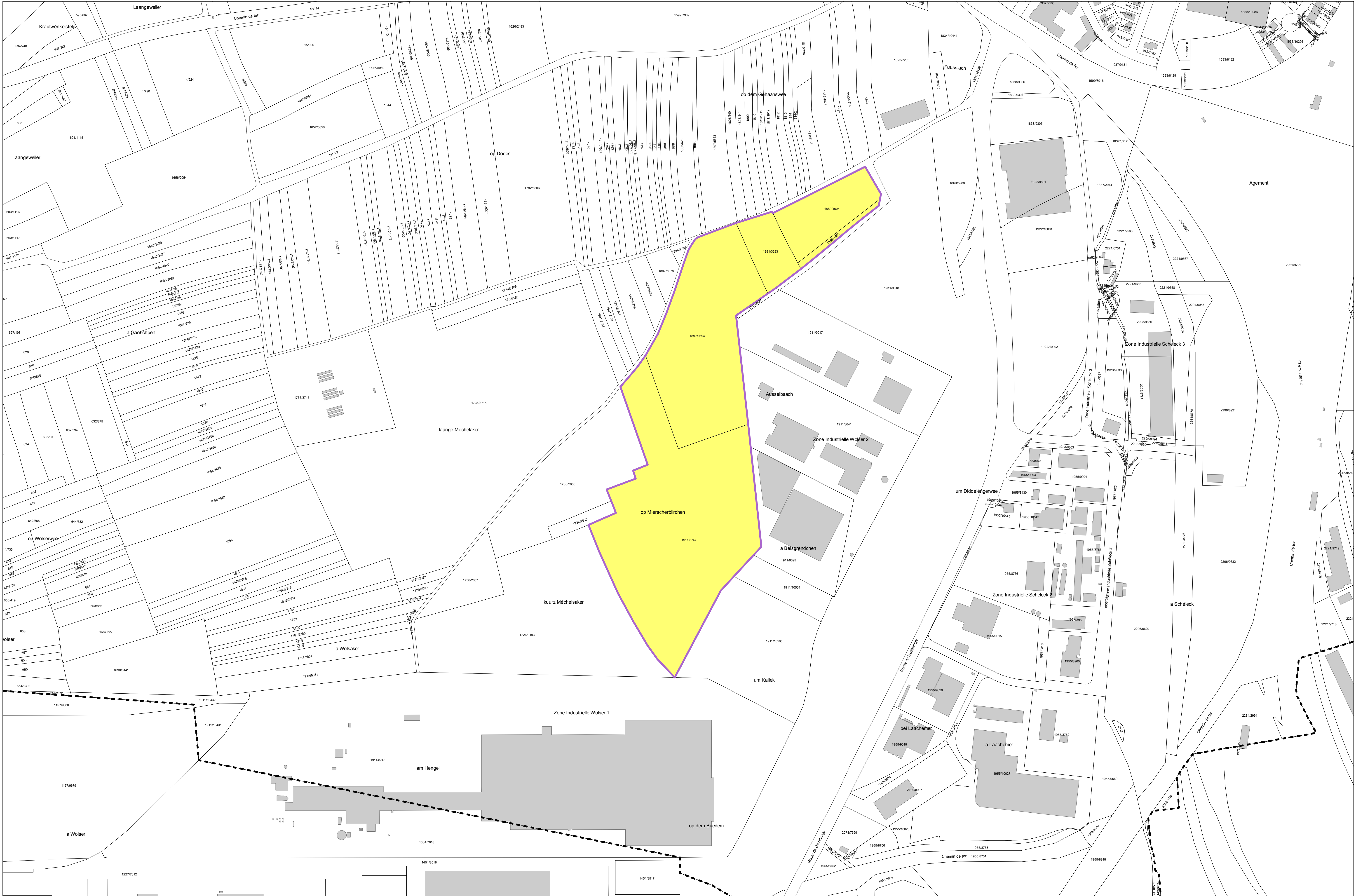
Format DIN A1 à l'échelle 1:2500

Fond de carte : PCN © Origine Cadastre
Droits réservés à l'Etat du Grand-Duché de Luxembourg
Copie et reproduction interdites



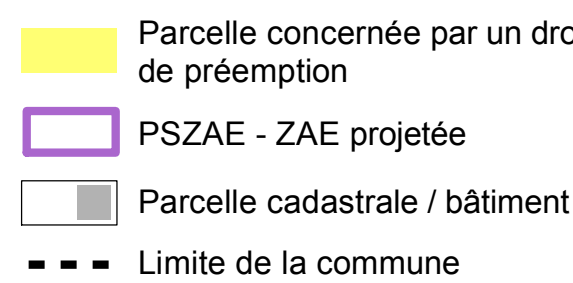
- Parcelle concernée par un droit de préemption
- PSZAE - ZAE projetée
- Parcelle cadastrale / bâtiment
- Limite de la commune

PROJET DE PLAN DIRECTEUR SECTORIEL
«ZONES D'ACTIVITÉS ÉCONOMIQUES»
Annexe 5 - terrains ou ensembles de terrains regroupés auxquels s'applique le droit de préemption
8. **Bettembourg/Dudelange (Wolser - extension ouest)**
Commune de Bettembourg
Extrait A1

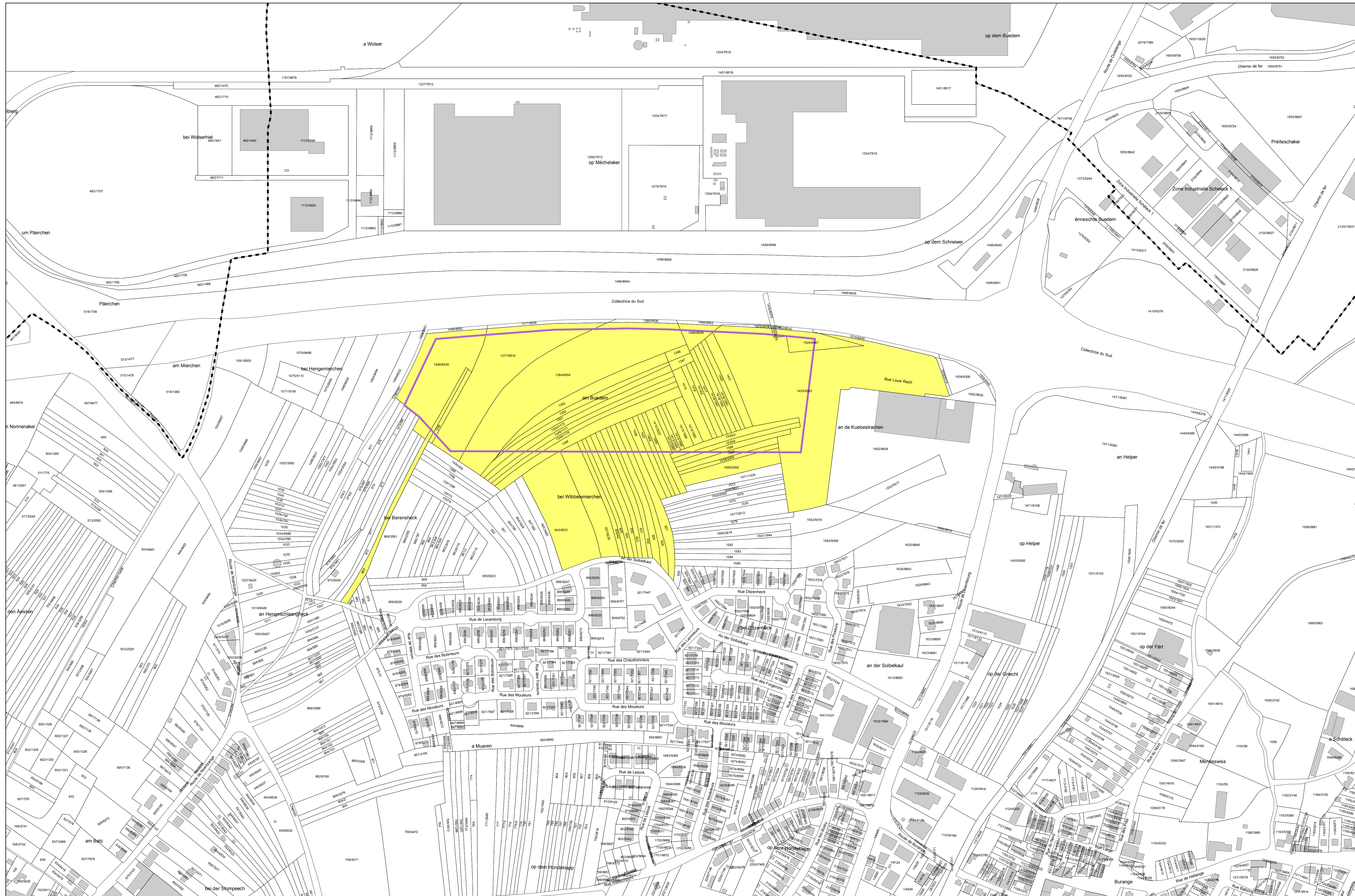




Format DIN A1 à l'échelle 1:2500



PROJET DE PLAN DIRECTEUR SECTORIEL
«ZONES D'ACTIVITÉS ÉCONOMIQUES»
 Annexe 5 - terrains ou ensembles de terrains regroupés auxquels s'applique le droit de préemption
13. Dudelange (Koibestrachen)
Ville de Dudelange
 Extrait A1





LE GOUVERNEMENT
DU GRAND-DUCHÉ DE LUXEMBOURG
Ministère du Développement durable
et des Infrastructures

Département de l'aménagement
du territoire



LE GOUVERNEMENT
DU GRAND-DUCHÉ DE LUXEMBOURG
Ministère de l'Économie

Format DIN A1 à l'échelle 1:2500

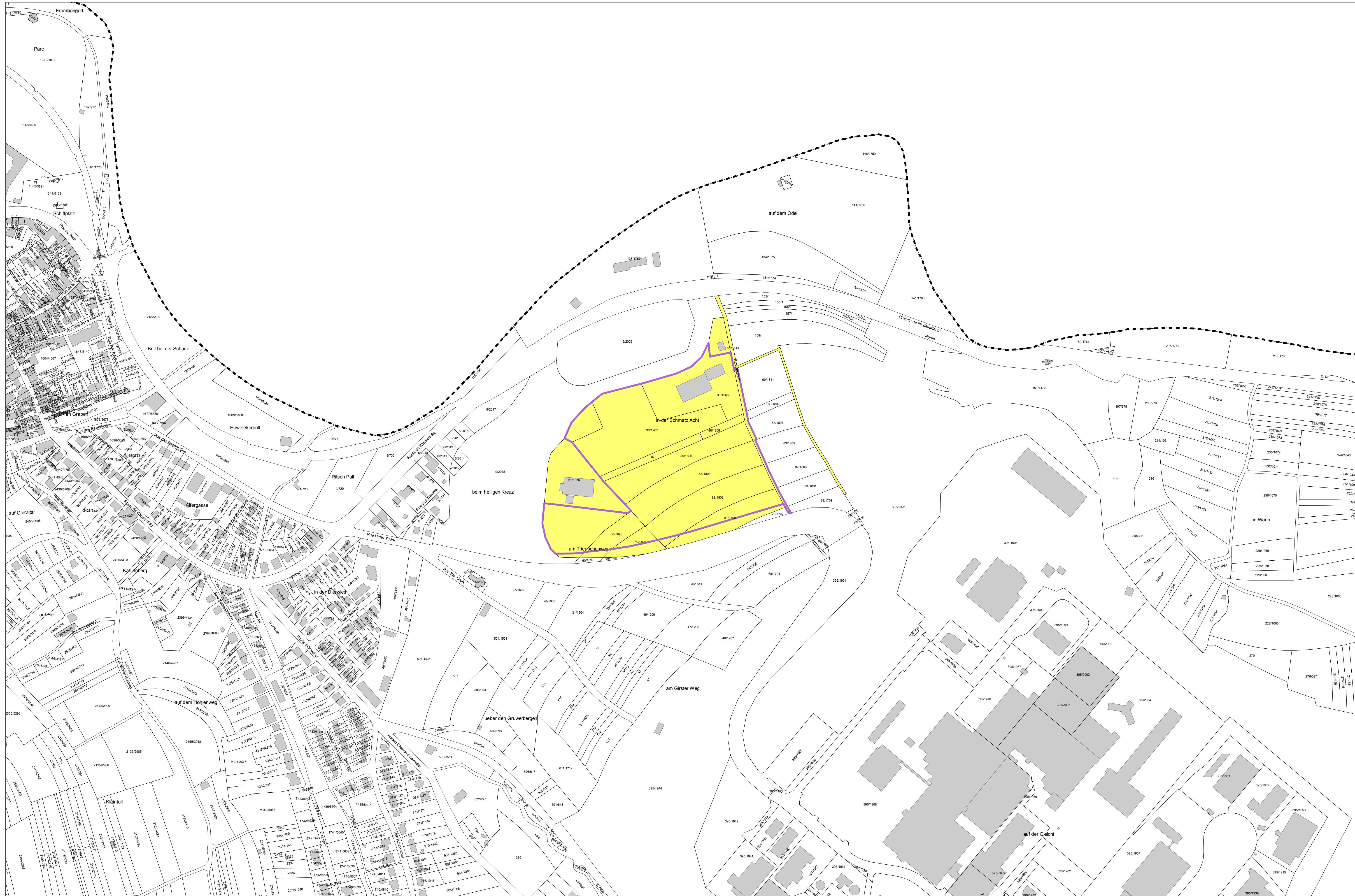
Fond de carte : PCN © Origine Cadastre
Droits réservés à l'Etat du Grand-Duché de Luxembourg
Copie et reproduction interdites

0 20 40 80 120 160 200 m



- Parcelle concernée par un droit de préemption
- PSZAE - ZAE projetée
- Parcelle cadastrale / bâtiment
- Limite de la commune

PROJET DE PLAN DIRECTEUR SECTORIEL
«ZONES D'ACTIVITÉS ÉCONOMIQUES»
Annexe 5 - terrains ou ensembles de terrains regroupés auxquels s'applique le droit de préemption
17. Echternach (Schmatzuecht)
Ville d'Echternach
Extrait A1





LE GOUVERNEMENT
DU GRAND-DUCHÉ DE LUXEMBOURG
Ministère du Développement durable
et des Infrastructures
Département de l'aménagement
du territoire



LE GOUVERNEMENT
DU GRAND-DUCHÉ DE LUXEMBOURG
Ministère de l'Economie

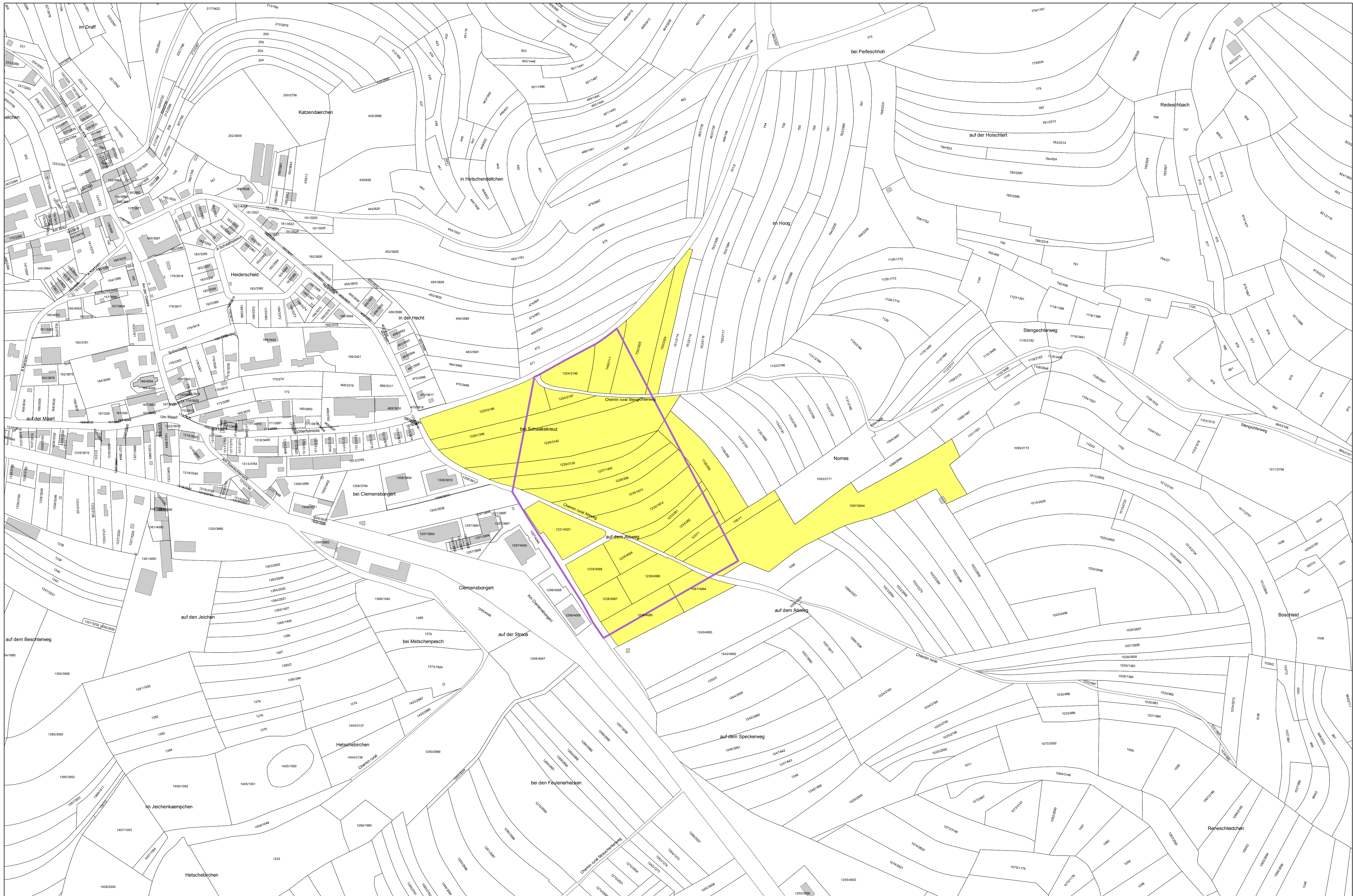
Format DIN A1 à l'échelle 1:2500

Fond de carte : PCN © Origine Cadastre
Droits réservés à l'Etat du Grand-Duché de Luxembourg
Copie et reproduction interdites



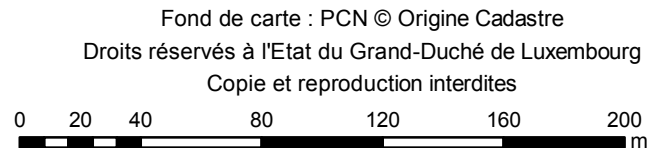
- Parcelle concernée par un droit de préemption
- PSZAE - ZAE projetée
- Parcelle cadastrale / bâtiment
- Limite de la commune

PROJET DE PLAN DIRECTEUR SECTORIEL
«ZONES D'ACTIVITÉS ÉCONOMIQUES»
Annexe 5 - terrains ou ensembles de terrains regroupés auxquels s'applique le droit de préemption
35. Heiderscheid
Commune d'Esch-sur-Sûre
Extrait A1

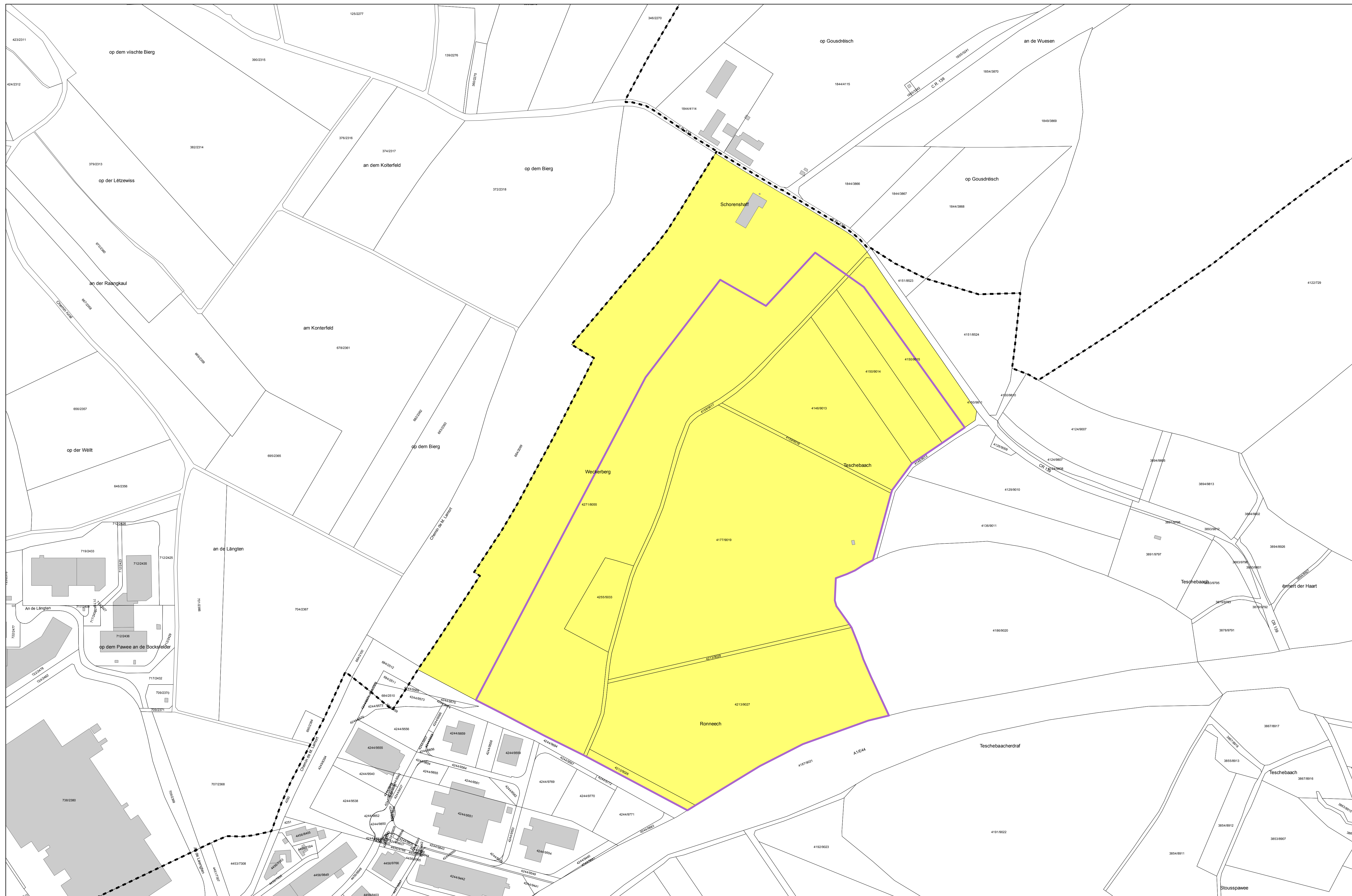




Format DIN A1 à l'échelle 1:2500



PROJET DE PLAN DIRECTEUR SECTORIEL
«ZONES D'ACTIVITÉS ÉCONOMIQUES»
 Annexe 5 - terrains ou ensembles de terrains regroupés auxquels s'applique le droit de préemption
33. Grevenmacher (Potschbiérg)
Ville de Grevenmacher
 Extrait A1





LE GOUVERNEMENT
DU GRAND-DUCHÉ DE LUXEMBOURG
Ministère du Développement durable
et des Infrastructures
Département de l'aménagement
du territoire



LE GOUVERNEMENT
DU GRAND-DUCHÉ DE LUXEMBOURG
Ministère de l'Économie

Format DIN A1 à l'échelle 1:2500

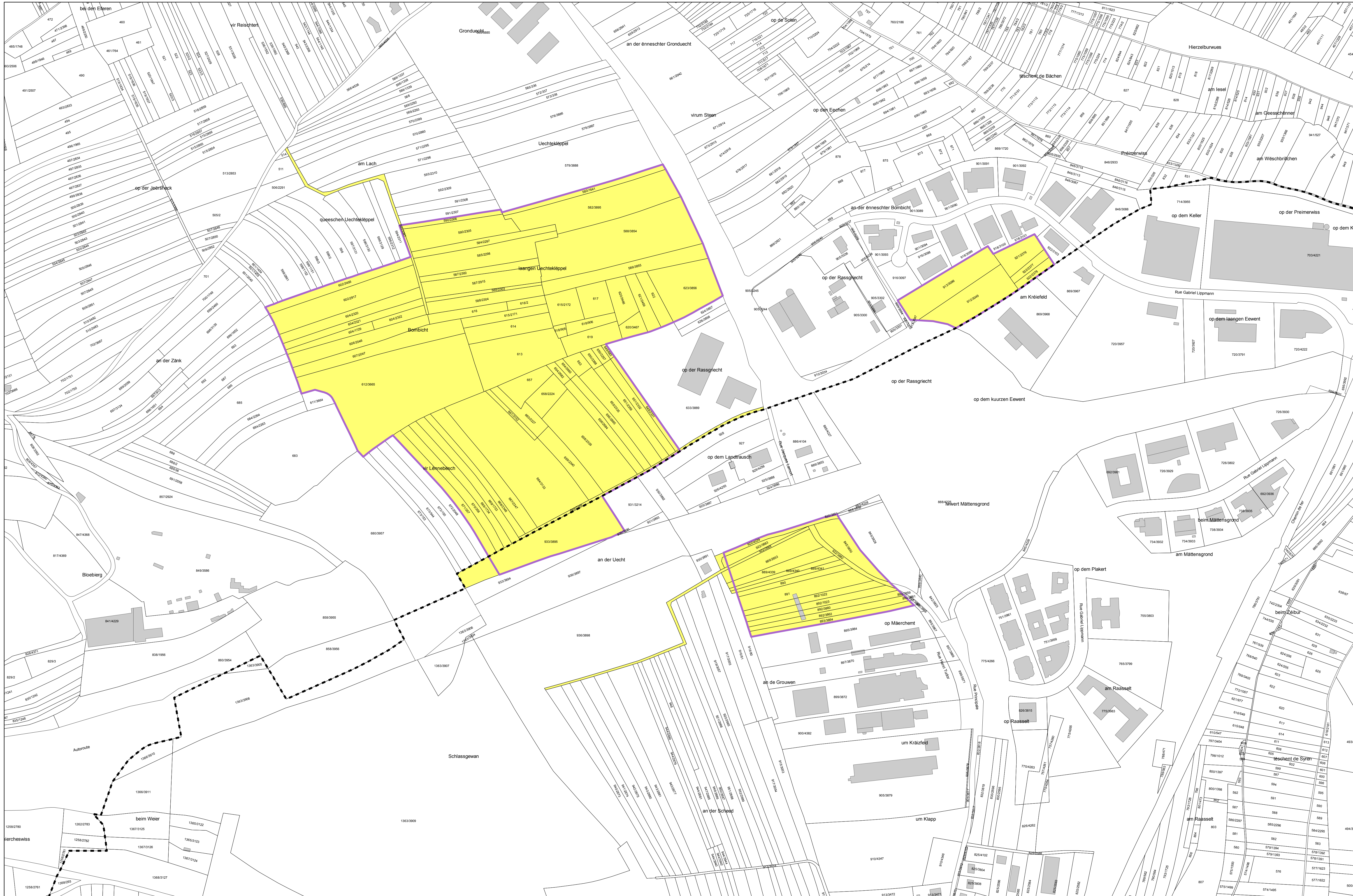
Fond de carte : PCN © Origine Cadastre
Droits réservés à l'Etat du Grand-Duché de Luxembourg
Copie et reproduction interdites

0 20 40 80 120 160 200 m



- Parcelle concernée par un droit de préemption
- PSZAE - ZAE projetée
- Parcelle cadastrale / bâtiment
- Limite de la commune

PROJET DE PLAN DIRECTEUR SECTORIEL
«ZONES D'ACTIVITÉS ÉCONOMIQUES»
Annexe 5 - terrains ou ensembles de terrains regroupés auxquels s'applique le droit de préemption
44. Niederanven/Schuttrange
Commune de Niederanven
Extrait A1





LE GOUVERNEMENT
DU GRAND-DUCHÉ DE LUXEMBOURG
Ministère du Développement durable
et des Infrastructures

Département de l'aménagement
du territoire



LE GOUVERNEMENT
DU GRAND-DUCHÉ DE LUXEMBOURG
Ministère de l'Économie

Format DIN A1 à l'échelle 1:2500

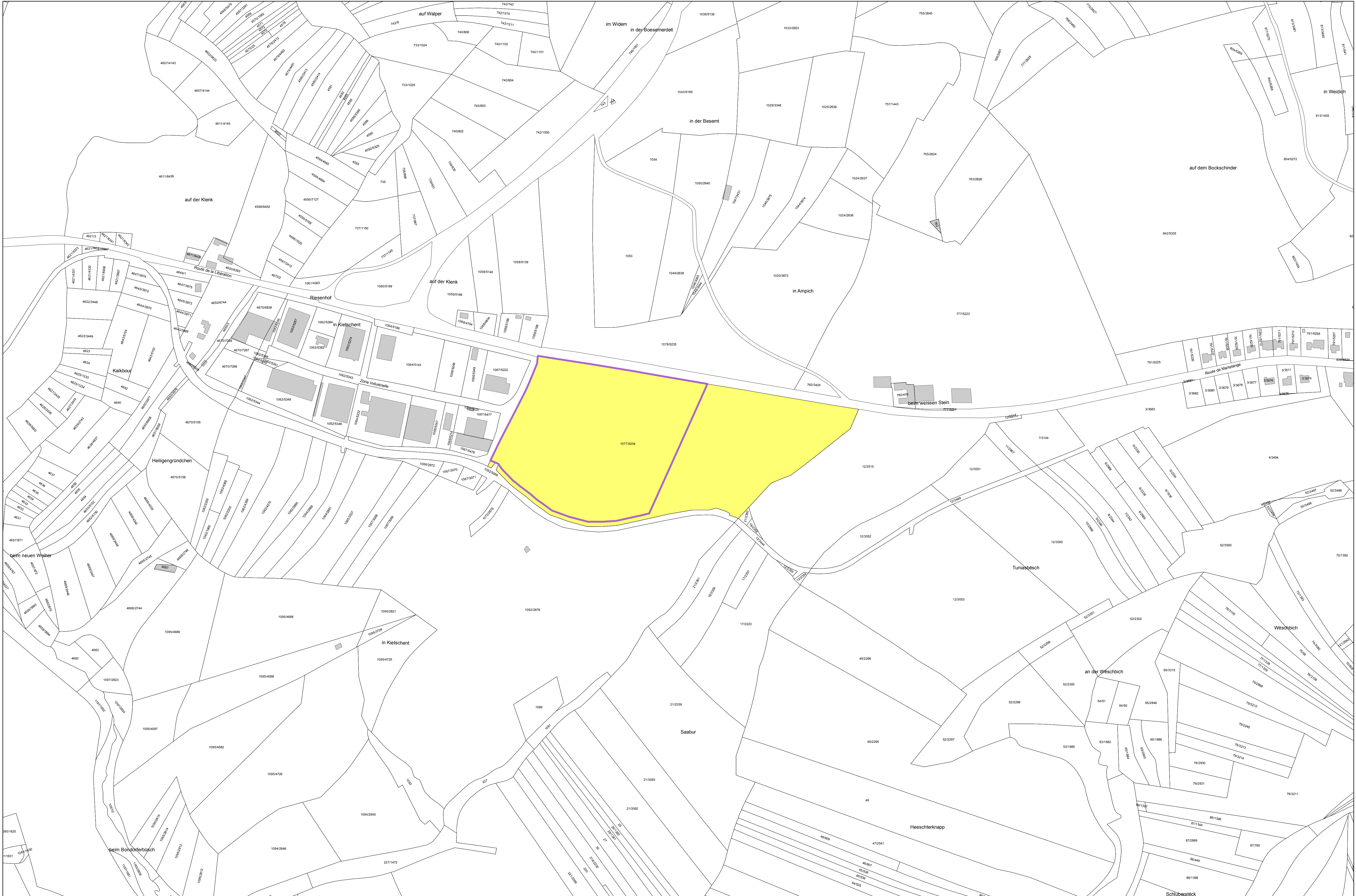
Fond de carte : PCN © Origine Cadastre
Droits réservés à l'Etat du Grand-Duché de Luxembourg
Copie et reproduction interdites

0 20 40 80 120 160 200
m



- Parcelle concernée par un droit de préemption
- PSZAE - ZAE projetée
- Parcelle cadastrale / bâtiment
- Limite de la commune

PROJET DE PLAN DIRECTEUR SECTORIEL
«ZONES D'ACTIVITÉS ÉCONOMIQUES»
Annexe 5 - terrains ou ensembles de terrains regroupés auxquels s'applique le droit de préemption
47. Rambrouch (Riesenhaff)
Commune de Rambrouch
Extrait A1





LE GOUVERNEMENT
DU GRAND-DUCHÉ DE LUXEMBOURG
Ministère du Développement durable
et des Infrastructures

Département de l'aménagement
du territoire



LE GOUVERNEMENT
DU GRAND-DUCHÉ DE LUXEMBOURG
Ministère de l'Économie

Format DIN A1 à l'échelle 1:2500

Fond de carte : PCN © Origine Cadastre
Droits réservés à l'Etat du Grand-Duché de Luxembourg
Copie et reproduction interdites

0 20 40 80 120 160 200 m



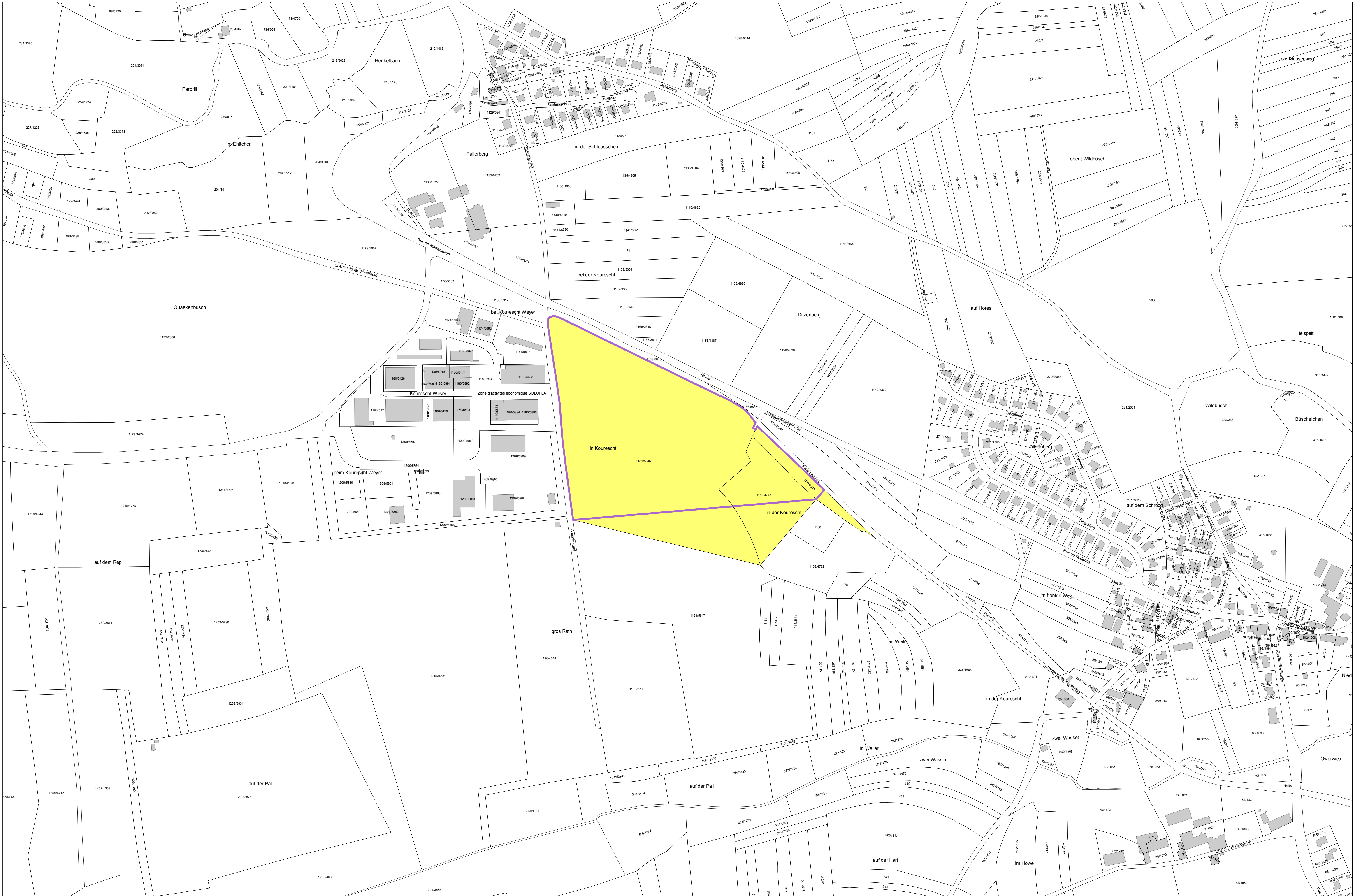
- Parcelle concernée par un droit de préemption
- PSZAE - ZAE projetée
- Parcelle cadastrale / bâtiment
- Limite de la commune

PROJET DE PLAN DIRECTEUR SECTORIEL
«ZONES D'ACTIVITÉS ÉCONOMIQUES»

Annexe 5 - terrains ou ensembles de terrains regroupés auxquels s'applique le droit de préemption

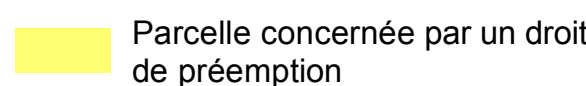
49. Redange-sur-Attert

Commune de Redange
Extrait A1





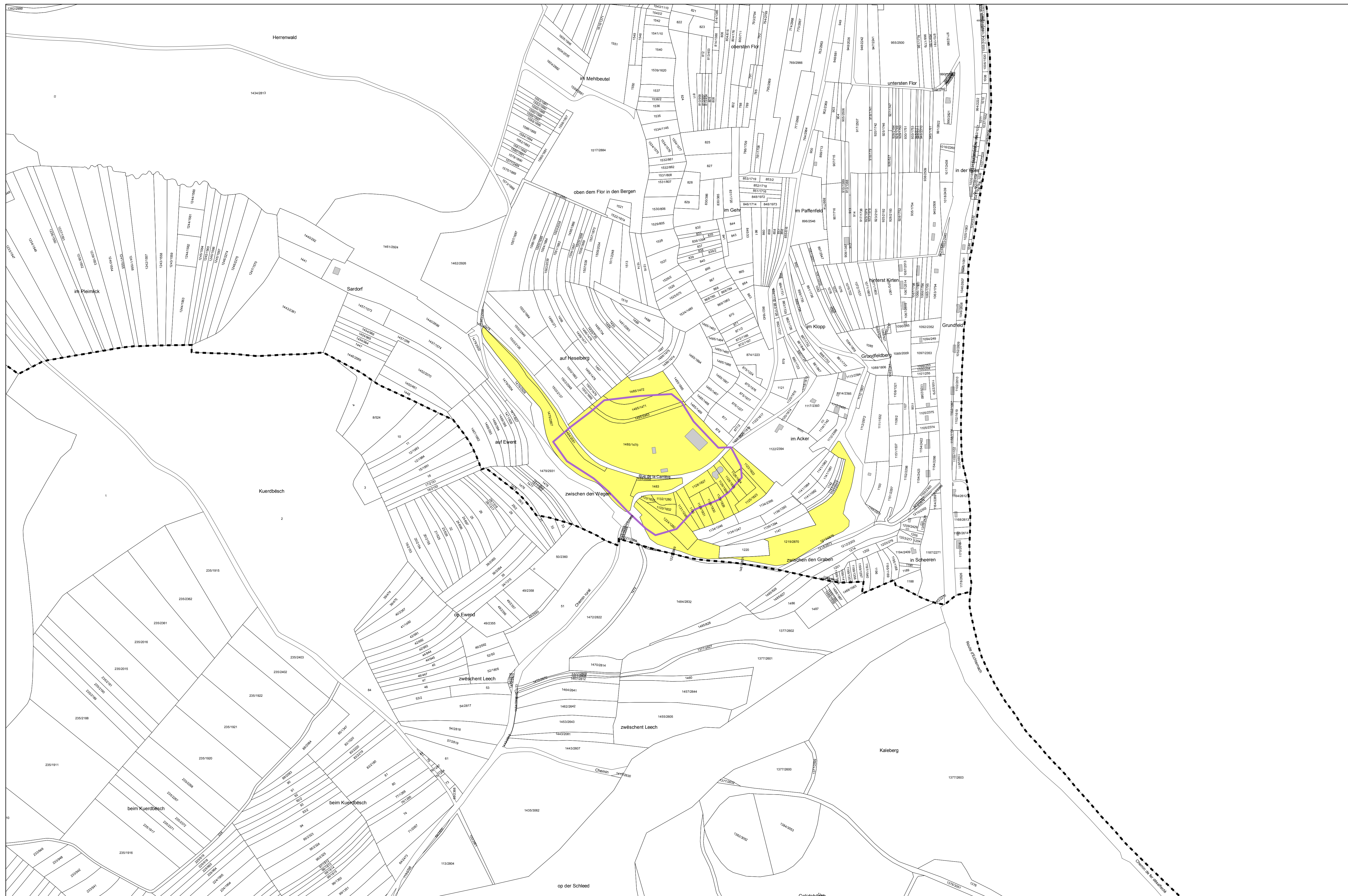
Format DIN A1 à l'échelle 1:2500



 Parcelle cadastrale / bâtiment

■ ■ ■ Limite de la commune

PROJET DE PLAN DIRECTEUR SECTORIEL
«ZONES D'ACTIVITÉS ÉCONOMIQUES»
 Annexe 5 - terrains ou ensembles de terrains regroupés auxquels s'applique le droit de préemption
 43. Moersdorf
Commune de Rosport-Mompach
 Extrait A1





LE GOUVERNEMENT
DU GRAND-DUCHÉ DE LUXEMBOURG
Ministère du Développement durable
et des Infrastructures
Département de l'aménagement
du territoire



LE GOUVERNEMENT
DU GRAND-DUCHÉ DE LUXEMBOURG
Ministère de l'Économie

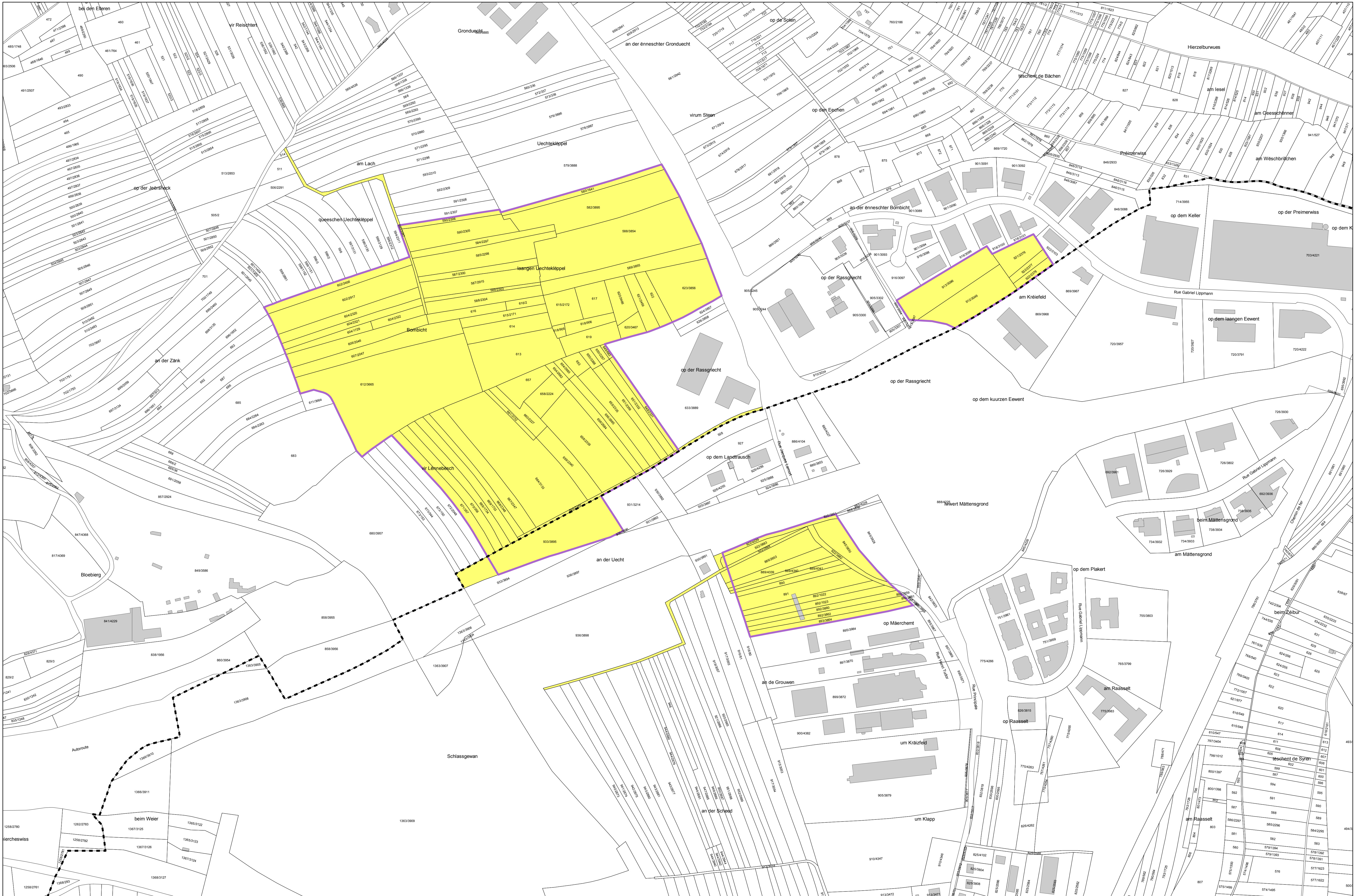
Format DIN A1 à l'échelle 1:2500

Fond de carte : PCN © Origine Cadastre
Droits réservés à l'Etat du Grand-Duché de Luxembourg
Copie et reproduction interdites



- Parcelle concernée par un droit de préemption
- PSZAE - ZAE projetée
- Parcelle cadastrale / bâtiment
- Limite de la commune

PROJET DE PLAN DIRECTEUR SECTORIEL
«ZONES D'ACTIVITÉS ÉCONOMIQUES»
Annexe 5 - terrains ou ensembles de terrains regroupés auxquels s'applique le droit de préemption
44. Niederanven/Schuttrange
Commune de Schuttrange
Extrait A1







Département de l'aménagement
du territoire

Format DIN A1 à l'échelle 1:2500

Fond de carte : PCN © Origine Cadastre
Droits réservés à l'Etat du Grand-Duché de Luxembourg
Copie et reproduction interdites

0 20 40 80 120 160 200 m



 Parcelle concernée par un droit de préemption
 PSZAE - ZAE projetée
 Parcelle cadastrale / bâtiment
 Limite de la commune

PROJET DE PLAN DIRECTEUR SECTORIEL
«ZONES D'ACTIVITÉS ÉCONOMIQUES»
 Annexe 5 - terrains ou ensembles de terrains regroupés auxquels s'applique le droit de préemption
 31. Grass
Commune de Steinfort
 Extrait A1

