10 Flächen für Gewerbe, Rohstoff- und Energiewirtschaft

(Sozialversicherungspflichtig) Beschäftigte am Arbeitsort* (Deutschland 2015; Luxemburg 2011)

Betrachtungsraum

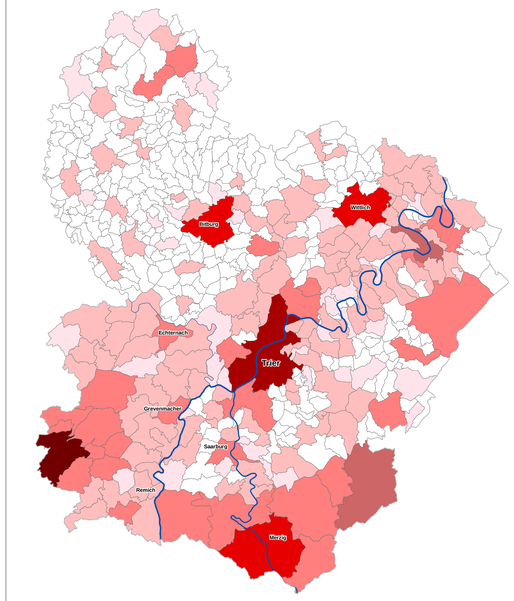

- < 100
- 100 - 1.000
- 1.001 - 5.000
- 5.001 - 10.000
- 10.001 - 20.000
- 20.001 - 60.000
- > 60.000

Hinweis: Gemeinden mit 50 oder weniger Arbeitsplätzen werden in der Darstellung nicht berücksichtigt.

Gewerbeflächenpotenzial

Planungsraum

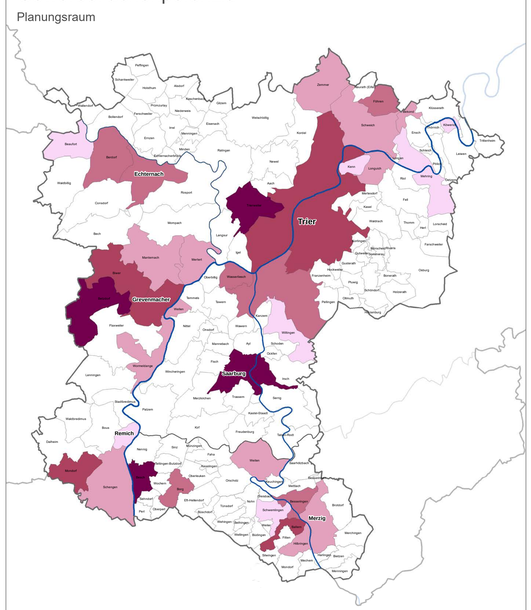

- Kein Potenzial vorhanden; Kanzem: keine Angabe
- < 1,00 ha
- 1,00 - 5,00 ha
- 5,01 - 10,00 ha
- 10,01 - 20,00 ha
- > 20,00 ha

Gewerbeflächenpotenzial
Luxemburg (2013): Baulücken und andere Flächen* im PAG
Rheinland-Pfalz: blockierte und nicht blockierte Flächen sowie Außenreserve
Saarland: geplante Gewerbeflächen

* andere Flächen: terrains soumis à PAP - ancien régime des PAG & terrains situés dans une zone d'aménagement différé ou assimilée - PAG nouveau régime & terrains situés en zone soumis à PAP nouveau quartier - PAG nouveau régime

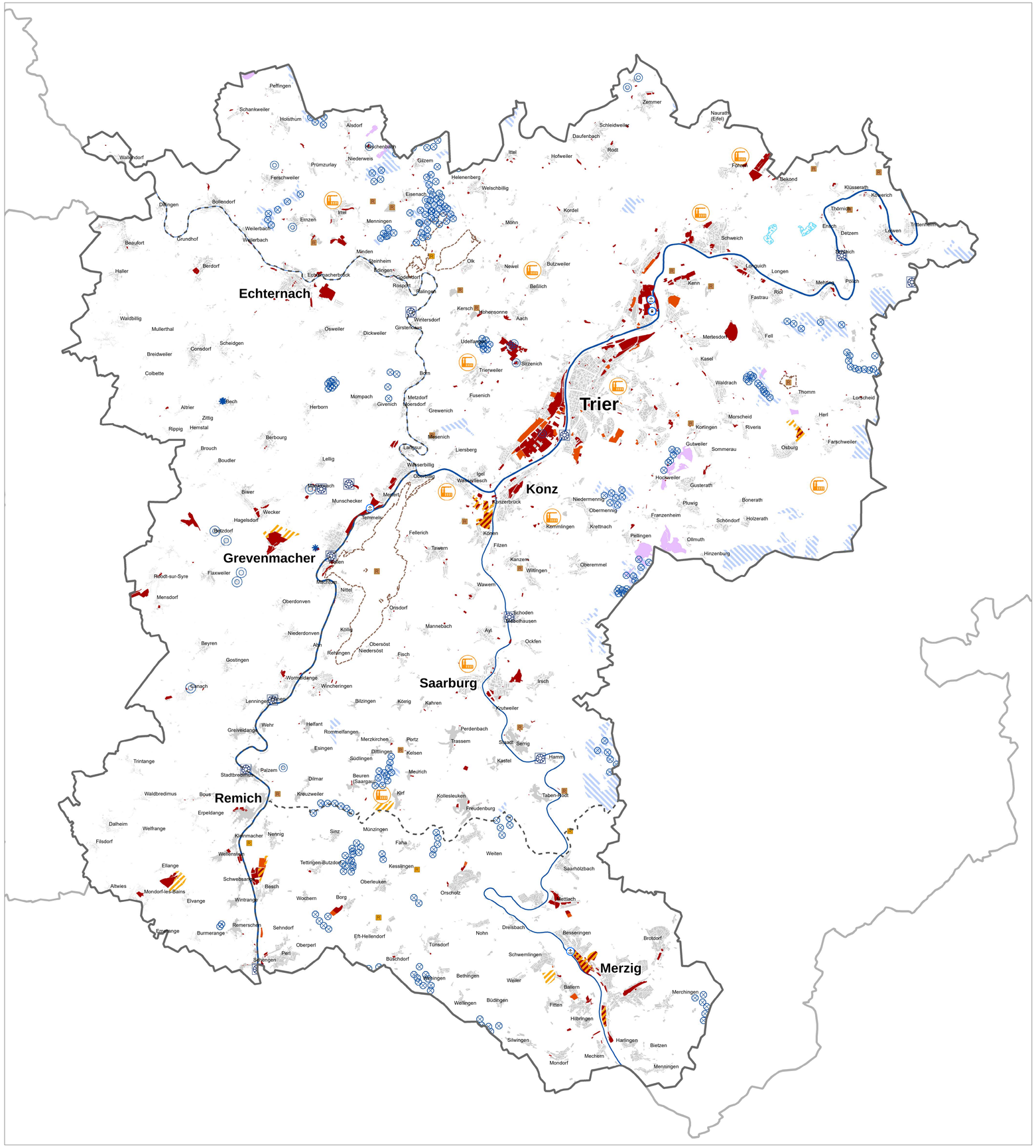

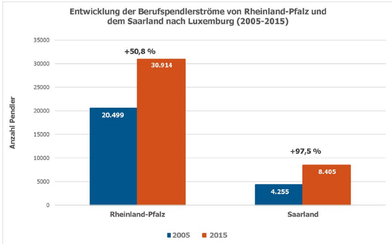

Zum Verständnis der Karten sind die dazugehörigen Kartenbeschreibungen zu beachten.
Genaue Angaben zu den Datenquellen sind der gesonderten Dokumentation der Datenquellen zu entnehmen.

Legende

Gewerbegebiete

Luxemburg

Bestand
- Plan Directeur Sectoriel "Zones d'activités économiques" (Projet 2014): Zone d'activités économiques existante nationale, Zone d'activités économiques existante régionale
- Zones d'activités économiques in den PAGs

Planung
- Plan Directeur Sectoriel "Zones d'activités économiques" (Projet 2014): Extension Zone d'activités économiques régionale

Rheinland-Pfalz

Bestand
- Siedlungsfläche Industrie und Gewerbe (RROP Trier - Entwurf 2014)

Planung
- Geplante Gewerbegebiete (FNP Trier 2030 - Entwurf)
- Vorrang-/Vorbehaltsgebiete Industrie und Gewerbe (RROP Trier - Entwurf 2014)
- Gemeinden mit besonderer Funktion Gewerbe

Saarland

Bestand
- Siedlungsfläche Industrie und Gewerbe (GEWISS)

Planung
- Geplante Gewerbegebiete (GEWISS)
- Vorranggebiete für Gewerbe, Industrie und Dienstleistungen (LEP 1. Vorentwurf 2016)

Rohstoffabbau

Rheinland-Pfalz: RROP Trier (Entwurf 2014)
- Vorrang-/ Vorbehaltsgebiet Rohstoff (Übertage)
- Vorbehaltsgebiet Rohstoffabbau (Untertage)

Saarland: LEP 2004
- Standortbereiche für die Gewinnung von Rohstoffen

Erneuerbare Energien

Bestand
- Wasserkraftanlagen
- Biogasanlage
- Flächige Photovoltaikanlage
- Windenergieanlage

Planung
- Vorbehaltsgebiet Photovoltaik (RROP Trier Entwurf 2014)
- Pumpspeicherkraftwerk (RROP Trier Entwurf 2014)
- Windflächen (FNPs der Gemeinden in der Region Trier)

Untersuchungsraum
- Planungsraum
- Betrachtungsraum

Verwaltungseinheiten
- Staats- und Landesgrenze
- Gemeinde

Grundlagen
- Industriehafen
- Güterverkehrszentrum

Kartengrundlagen:
MDDI/Min. de l'Eco (2014) I LISER (2013) | PG Region Trier (2014) I Stadt Trier (2015a. b) I Website GEWISS-Saar (2017) | MIS (Arbeitsstand 2017) I MUS (2004) I MDDI-DAT (2016) | Website ROK 25 SGD Nord (2017) I Website GeoPortal Saarland (2017b) | GIS-GR (2013) I Bundesagentur für Arbeit (2015) I STATEC (2011a) I MIS Rheinland-Pfalz (2016) I Mündliche Mitteilung Bauamt Perl (2017) I Kernplan (2014), Mündliche Mitteilung Stadtplanungsamt Merzig (2017) I GIS-GR (2013) I Eigene Erhebungen
Geobasisdaten:
© GeoBasis-DE / LVermGeoRP 2016 | © LVGL GDZ 33/2016 | ROK SGD Nord 2017 | BD-TC, ACT

LE GOUVERNEMENT DU GRAND-DUCHÉ DE LUXEMBOURG Ministère du Développement durable et des Infrastructures
RheinlandPfalz MINISTERIUM DES INNERN UND FÜR SPORT
Ministerium für Inneres und Sport SAARLAND

Entwicklungskonzept Oberes Moseltal

Flächen für Gewerbe, Rohstoff- und Energiewirtschaft

0 1,25 2,5 5 Kilometer

Maßstab	Datum	Bearbeitung:
1:80.000	04.01.2018	pact, agl

agl Hartz • Saad • Wendl Landschafts-, Stadt- und Raumplanung

pact projets d'aménagement et concepts territoriaux